

2024

RELATÓRIO

DADOS DO CADASTRO ÚNICO NO ESTADO DO PARANÁ

Cadastro
Conhecer
para incluir **Único**



DADOS CADÚNICO E IBGE

VIGILÂNCIA SOCIOASSISTENCIAL

EXPEDIENTE

Governador do Estado
Carlos Massa Ratinho Junior

Secretário de Desenvolvimento Social e Família
Rogério Helias Carboni

Diretora Geral
Luiza Marilda Pacheco Castagno Simonelli

Diretoria de Desenvolvimento Social
Quelen Silveira Coden

Coordenação da Política Pública de Assistência Social
Renata Mareziuzek dos Santos

Divisão de Gestão do SUAS
Gustavo Henrique Abboud Pontes

www.desenvolvimentosocial.pr.gov.br

Palácio das Araucárias
Rua Jacy Loureiro de Campos, s/n
Centro Cívico – 80530-915
Curitiba – PR.

AGOSTO / 2024



RELATÓRIO DADOS DO CADASTRO ÚNICO NO ESTADO DO PARANÁ

**COMPARATIVO: CENSO POPULACIONAL IBGE 2022 E
DADOS DO CADÚNICO 2024**

**Coordenação da Política de Assistência Social
Divisão de Gestão do SUAS**

2024

FICHA TÉCNICA

DIVISÃO DE GESTÃO DO SUAS

Gustavo Henrique Abboud Pontes – Coordenador.

ELABORAÇÃO E ORGANIZAÇÃO

Diego Leandro Franco – Sociólogo/Residente Técnico.

Tays Sandrini Dos Santos – Assistente Administrativo.

COLABORAÇÃO

Daniella Severgnini Silva – Assistente Social.

Leandro Telles da Silva - Divisão de Proteção Social Básica

REVISÃO FINAL

Daniella Severgnini Silva – Assistente Social.

Gustavo Henrique Abboud Pontes – Coordenador.

SIGLAS E ABREVIATURAS

CadÚnico	Cadastro Único
CRAS	Centros de Referência da Assistência Social
IBGE	Instituto Brasileiro de Geografia e Estatística
NR	Núcleo Regional
PNAS	Política Nacional de Assistência Social
SEDEF	Secretaria Do Desenvolvimento Social e Família
SNAS	Secretaria Nacional de Assistência Social
SUAS	Sistema Único de Assistência Social

CONTEÚDO

INTRODUÇÃO	7
DADOS CENSO IBGE 2022	8
Municípios Pequeno porte I	8
Municípios Pequeno porte II	10
Municípios Médio porte	10
Municípios Grande porte	11
Municípios Metr�pole	11
DADOS CAD�NICO	11
FAM�LIAS UNIPESSOAIS NO PARAN�	13
Achados da An�lise Comparativa	15
DADOS POR N�CLEO REGIONAL	16
N�cleo Regional de Campo Mour�o	18
N�cleo Regional De Cascavel	19
N�cleo Regional De Corn�lio Proc�pio	21
N�cleo Regional De Curitiba	22
N�cleo Regional De Francisco Beltr�o	23
N�cleo Regional De Guarapuava	25
N�cleo Regional De Londrina	27
N�cleo Regional De Maring�	29
N�cleo Regional De Paranagu�	30
N�cleo Regional De Paranaiv�	31
N�cleo Regional De Ponta Grossa	33
N�cleo Regional De Umuarama	34
CONCLUS�O	36
REFER�NCIA BIBLIOGR�FICA	37
ANEXO I	38

INTRODUÇÃO

Este documento faz parte do processo de fortalecimento da Vigilância Socioassistencial no Estado do Paraná, que tem como objetivo apresentar dados do Censo IBGE 2022 e de pessoas cadastradas no Cadastro Único (CadÚnico). A intenção é fomentar futuras explorações mais aprofundadas sobre o tema, proporcionando um panorama atual do estado e dos municípios. Esse processo vai ao encontro do propósito da vigilância socioassistencial, que é a produção, sistematização e análise de informações para apoiar os profissionais da Assistência Social no monitoramento, planejamento e execução desta política.

As informações utilizadas neste estudo foram coletadas do IBGE, com base nos dados do **Censo Demográfico 2022: População e Domicílios**. O Censo, realizado a cada 10 anos, coleta dados sobre a população, domicílios, condições de vida, renda, educação, entre outros aspectos importantes. É a principal ferramenta de coleta de informações estatísticas no Brasil, sendo essencial para o planejamento de políticas públicas e para o monitoramento do desenvolvimento social e econômico do país.

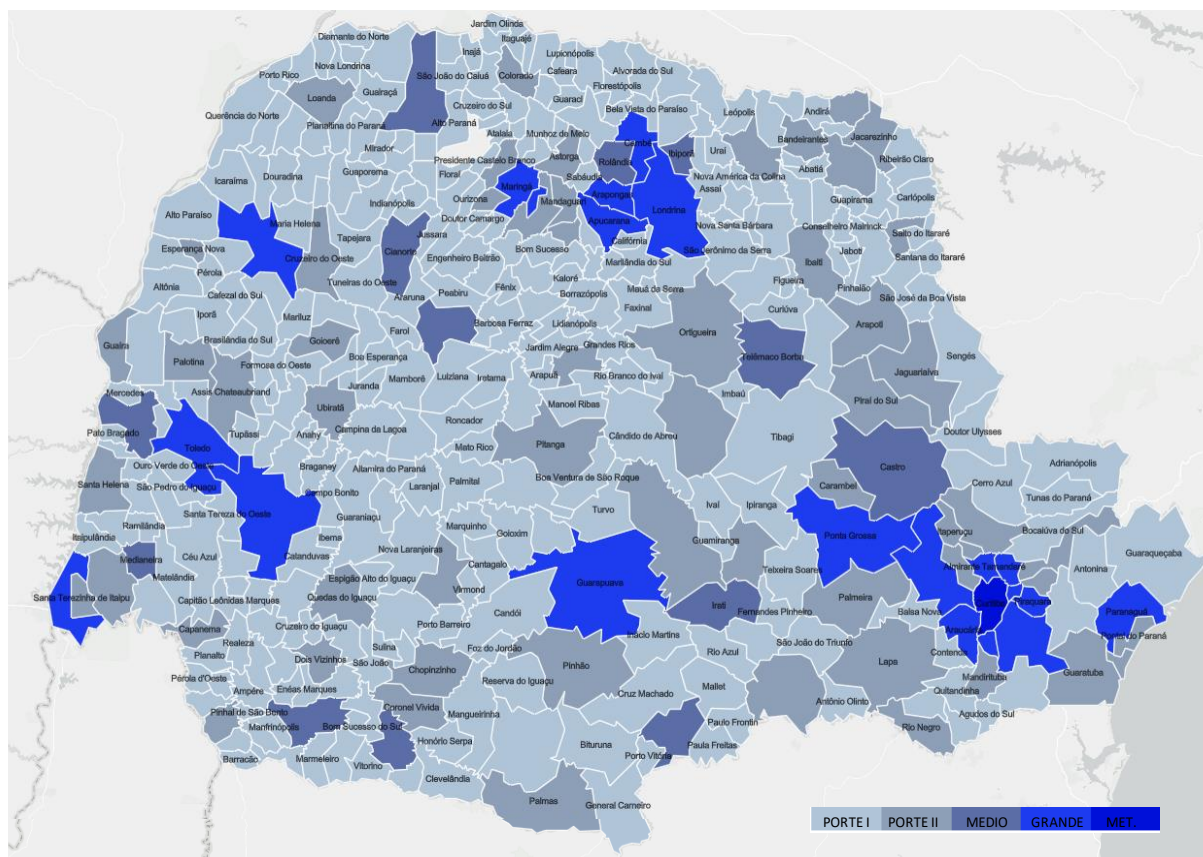
Outra parte das informações foram extraídas, do Cadastro Único para Programas Sociais do Governo Federal (CadÚnico), no mês de agosto/2024. Destaca-se que o CadÚnico é uma importante ferramenta de identificação e caracterização socioeconômica das famílias de baixa renda. O CadÚnico serve como base para a inclusão em diversos programas sociais, como o Bolsa Família, sendo fundamental para garantir que os benefícios sejam direcionados a quem mais precisa. Ele é utilizado para mapear a renda e perfil das famílias e outras informações socioeconômicas que ajudam a desenhar políticas públicas de combate à pobreza e à desigualdade social.

O conteúdo deste documento se divide em quatro partes principais: Dados da população e porte do IBGE - 2022; Dados do CadÚnico no Estado do Paraná; Dados do IBGE e do CadÚnico, com destaque para o agrupamento de dados por regional (Núcleos Regionais SEDEF); Conclusão.

Esperamos que as análises realizadas contribuam para a proposição de novas análises, explorando de maneira mais aprofundada os aspectos destacados nesta primeira aproximação.

DADOS DO CENSO IBGE 2022

MAPA 1: PORTE DOS MUNICÍPIOS NO ESTADO DO PARANÁ



Fonte: CadÚnico/MDS/SNAS

Elaboração: DGSUAS/CPAS/SEDEF/PR

Segundo os dados apresentados pelo IBGE, no Estado do Paraná existem 307 municípios de pequeno porte I (77%) e 57 municípios de pequeno porte II (14,2%). Juntos, esses municípios correspondem a 91,2% dos entes municipais. Além disso, há 13 municípios de porte médio, 21 de porte grande e, por último, a metrópole que é a capital do Estado.

Municípios Pequeno porte I

Abatiá; Adrianópolis; Agudos do Sul; Altamira do Paraná; Alto Paraíso; Alto Paraná; Alto Piquiri; Altônia; Alvorada do Sul; Amaporã; Ampére; Anahy; Andirá; Ângulo; Antonina; Antônio Olinto; Arapuã; Araruna; Ariranha do Ivaí; Assaí; Atalaia; Balsa Nova; Barbosa Ferraz; Barra do Jacaré; Barracão; Bela Vista da Caroba; Bela Vista do Paraíso; Bituruna; Boa Esperança; Boa Esperança do Iguaçu; Boa Ventura de São Roque; Boa Vista da Aparecida; Bocaiúva do Sul; Bom Jesus do Sul; Bom Sucesso; Bom Sucesso do Sul; Borrazópolis; Braganey; Brasilândia do Sul; Cafeara;

Cafelândia; Cafezal do Sul; Califórnia; Cambira; Campina da Lagoa; Campina do Simão; Campo Bonito; Campo do Tenente; Cândido de Abreu; Candóí; Cantagalo; Capitão Leônidas Marques; Carlópolis; Catanduvas; Centenário do Sul; Cerro Azul; Céu Azul; Cidade Gaúcha; Clevelândia; Congonhinhas; Conselheiro Mairinck; Contenda; Corbélia; Coronel Domingos Soares; Corumbataí do Sul; Cruz Machado; Cruzeiro do Iguaçu; Cruzeiro do Sul; Cruzmaltina; Curiúva; Diamante do Norte; Diamante do Sul; Diamante D'Oeste; Douradina; Doutor Camargo; Doutor Ulysses; Enéas Marques; Engenheiro Beltrão; Entre Rios do Oeste; Esperança Nova; Espigão Alto do Iguaçu; Farol; Faxinal; Fênix; Fernandes Pinheiro; Figueira; Flor da Serra do Sul; Floraí; Floresta; Florestópolis; Flórida; Formosa do Oeste; Foz do Jordão; Francisco Alves; General Carneiro; Godoy Moreira; Goioxim; Grandes Rios; Guairaçá; Guamiranga; Guapirama; Guaporema; Guaraci; Guaraniaçu; Guaraqueçaba; Honório Serpa; Ibema; Icaraíma ; Iguaçu; Iguatu; Imbaú; Inácio Martins; Inajá; Indianópolis; Ipiranga; Iporã; Iracema do Oeste; Iretama; Itaguajé; Itaipulândia; Itambaracá; Itambé; Itapejara d'Oeste; Itaúna do Sul; Ivaí; Ivaté; Ivatuba; Jaboti; Jaguapitã; Janiópolis; Japira; Japurá; Jardim Alegre; Jardim Olinda; Jataizinho; Jesuítas; Joaquim Távora; Jundiá do Sul; Juranda; Jussara; Kaloré; Laranjal; Leópolis; Lidianópolis; Lindoeste; Lobato; Luiziana; Lunardelli; Lupionópolis; Mallet; Mamborê; Manfrinópolis; Mangueirinha; Manoel Ribas; Maria Helena; Marilândia do Sul; Marilena; Mariluz; Mariópolis; Maripá; Marmeleiro; Marquinho; Marumbi; Matelândia; Mato Rico; Mauá da Serra; Mercedes; Mirador; Miraselva; Missal; Moreira Sales; Morretes; Munhoz de Melo; Nossa Senhora das Graças; Nova Aliança do Ivaí; Nova América da Colina; Nova Aurora; Nova Cantu; Nova Esperança do Sudoeste; Nova Fátima; Nova Laranjeiras; Nova Londrina; Nova Olímpia; Nova Prata do Iguaçu; Nova Santa Bárbara; Nova Santa Rosa; Nova Tebas; Novo Itacolomi; Ourizona; Ouro Verde do Oeste; Palmital; Paraíso do Norte; Paranacity; Paranapoema; Pato Bragado; Paula Freitas; Paulo Frontin; Peabiru; Perobal; Pérola; Pérola d'Oeste; Piên; Pinhal de São Bento; Pinhalão; Pitangueiras; Planaltina do Paraná; Planalto; Porecatu; Porto Amazonas; Porto Barreiro; Porto Rico; Porto Vitória; Prado Ferreira; Pranchita; Presidente Castelo Branco; Primeiro de Maio; Quarto Centenário; Quatiguá; Quatro Pontes; Querência do Norte; Quinta do Sol; Quitandinha; Ramilândia; Rancho Alegre; Rancho Alegre D'Oeste; Realeza; Rebouças; Renascença; Reserva do Iguaçu; Ribeirão Claro; Ribeirão do Pinhal; Rio Azul; Rio Bom; Rio Bonito do Iguaçu; Rio Branco do Ivaí; Roncador; Rondon;

Rosário do Ivaí; Sabáudia; Salgado Filho; Salto do Itararé; Salto do Lontra; Santa Amélia; Santa Cecília do Pavão; Santa Cruz de Monte Castelo; Santa Fé; Santa Inês; Santa Isabel do Ivaí; Santa Izabel do Oeste; Santa Lúcia; Santa Maria do Oeste; Santa Mariana; Santa Mônica; Santa Tereza do Oeste; Santana do Itararé; Santo Antônio do Caiuá; Santo Antônio do Paraíso; Santo Inácio; São Carlos do Ivaí; São Jerônimo da Serra; São João; São João do Caiuá; São João do Ivaí; São João do Triunfo; São Jorge do Ivaí; São Jorge do Patrocínio; São Jorge d'Oeste; São José da Boa Vista; São José das Palmeiras; São Manoel do Paraná; São Pedro do Iguaçu; São Pedro do Ivaí; São Pedro do Paraná; São Sebastião da Amoreira; São Tomé; Sapopema; Saudade do Iguaçu; Sengés; Serranópolis do Iguaçu; Sertaneja; Sertanópolis; Sulina; Tamarana; Tamboara; Tapejara; Tapira; Teixeira Soares; Terra Boa; Terra Rica; Terra Roxa; Tibagi; Tijucas do Sul; Tomazina; Três Barras do Paraná; Tunas do Paraná; Tuneiras do Oeste; Tupãssi; Turvo; Uniflor; Uraí; Ventania; Vera Cruz do Oeste; Verê; Virmond; Vitorino; Wenceslau Braz; Xambrê.

Municípios Pequeno porte II

Arapoti; Assis Chateaubriand; Astorga; Bandeirantes; Cambará; Campina Grande do Sul; Campo Magro; Capanema; Carambeí; Chopinzinho; Colorado; Cornélio Procópio; Coronel Vivida; Cruzeiro do Oeste; Dois Vizinhos; Goioerê; Guaíra; Guaratuba; Ibaiti; Imbituva; Itaperuçu; Ivaiporã; Jacarezinho; Jaguariaíva; Jandaia do Sul; Lapa; Laranjeiras do Sul; Loanda; Mandaguaçu; Mandaguari; Mandirituba; Marialva; Matinhos; Nova Esperança; Ortigueira; Paiçandu; Palmas; Palmeira; Palotina; Pinhão; Piraí do Sul; Pitanga; Pontal do Paraná; Prudentópolis; Quatro Barras; Quedas do Iguaçu; Reserva; Rio Branco do Sul; Rio Negro; Santa Helena; Santa Terezinha de Itaipu; Santo Antônio da Platina; Santo Antônio do Sudoeste; São Mateus do Sul; São Miguel do Iguaçu; Siqueira Campos; Ubiratã.

Municípios Médio porte

Campo Mourão; Castro; Cianorte; Francisco Beltrão; Ibiporã; Irati; Marechal Cândido Rondon; Medianeira; Paranavaí; Pato Branco; Rolândia; Telêmaco Borba; União da Vitória.

Municípios Grande porte

Almirante Tamandaré; Apucarana; Araongas; Araucária; Cambé; Campo Largo; Cascavel; Colombo; Fazenda Rio Grande; Foz do Iguaçu; Guarapuava; Londrina; Maringá; Paranaguá; Pinhais; Piraquara; Ponta Grossa; São José dos Pinhais; Sarandi; Toledo; Umuarama.

Municípios MetrÓpole

Curitiba.

Os dados de pesquisas demográficas oficiais mostram que o Paraná é o 5^o estado da federação com maior população residente, totalizando 11.443.208 habitantes em 2022. O Censo IBGE 2022 indicou que a taxa média de crescimento anual da população do Estado do Paraná, entre 2010 e 2022, foi de 0,76%². Ou seja, houve um acréscimo de 998.685 habitantes entre os anos de 2010 e 2022. Com isso, a população paranaense passou de 5,47% do total de brasileiros em 2010 para 5,63% dos 203.062.512 brasileiros em 2022.

DADOS CADÚNICO

O CadÚnico é uma ferramenta fundamental para a inclusão social e distribuição de renda. Ele permite à identificação e acompanhamento às famílias de baixa renda, garantindo que essas famílias possam acessar diversos programas sociais, como o **Bolsa Família**, o Minha Casa Minha Vida, e o Benefício de Prestação Continuada (BPC), pé de media, tarifa social de energia elétrica e água entre outros.

Além disso, ele também serve como critério de seleção de beneficiários de programas oferecidos pelos governos estaduais e municipais, contribuindo e facilitando na formulação de políticas públicas mais eficazes e direcionadas, promovendo uma distribuição mais justa dos recursos e o combate à desigualdade social. O CadÚnico é um pilar essencial para a construção de uma sociedade mais justa e equitativa no país.

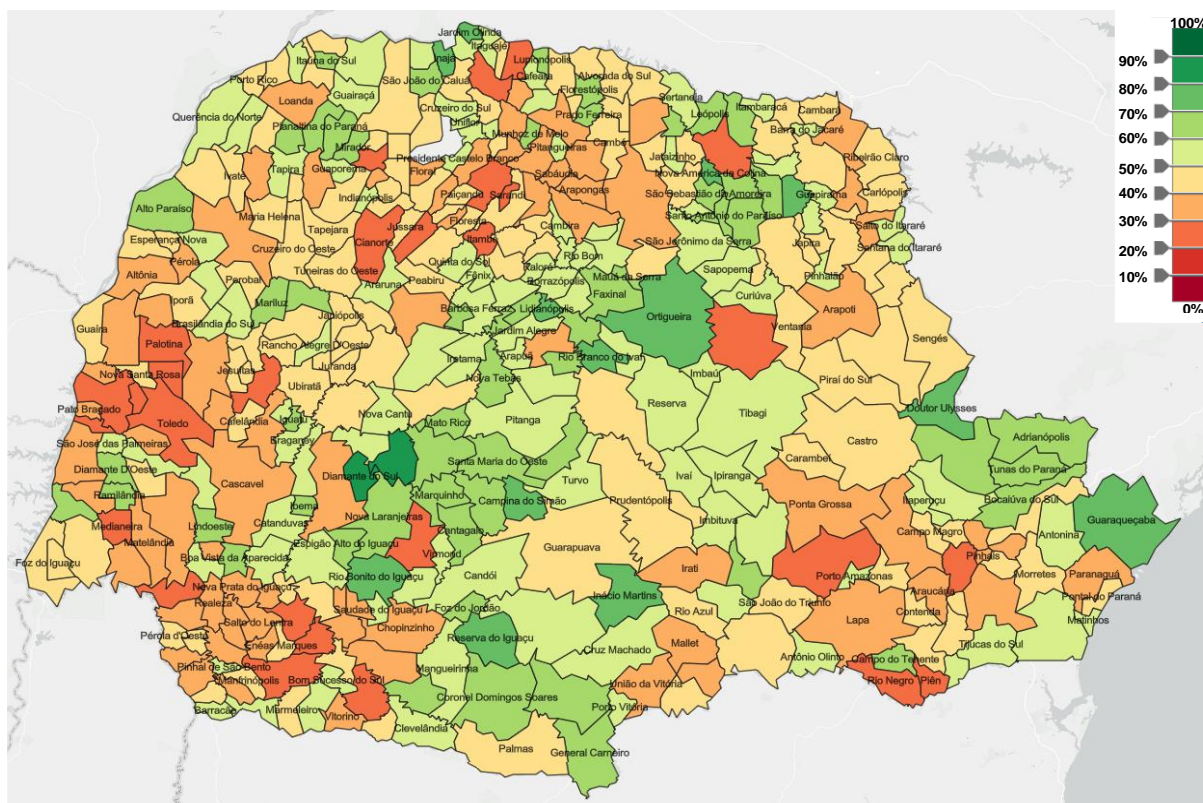
As informações referentes a famílias cadastradas, renda e Bolsa Família apresentadas neste relatório foram extraídas do CadÚnico, com referência ao mês

¹ IBGE-Censo Demográfico 2022 População e domicílios Primeiros resultados.

² IBGE-Censo Demográfico 2022 População e domicílios Primeiros resultados; Tabela 5 - População residente e taxa média geométrica de crescimento anual - Brasil, Grandes Regiões e Unidades da Federação - 2010/202.

de agosto de 2024. Os dados são coletados por município por meio das unidades de CRAS e nos postos de cadastramento do CadÚnico.

MAPA 2: PERCENTUAL DE PESSOAS CADASTRADAS NO CADÚNICO



Fonte: CadÚnico/MDS/SNAS

Elaboração: DGSUAS/CPAS/SEDEF/PR

Com os dados apresentados pelo IBGE em relação ao censo populacional de 2022 e os dados coletados do CadÚnico, podemos afirmar que o município com a menor população cadastrada no CadÚnico corresponde a 20% do total de sua população.

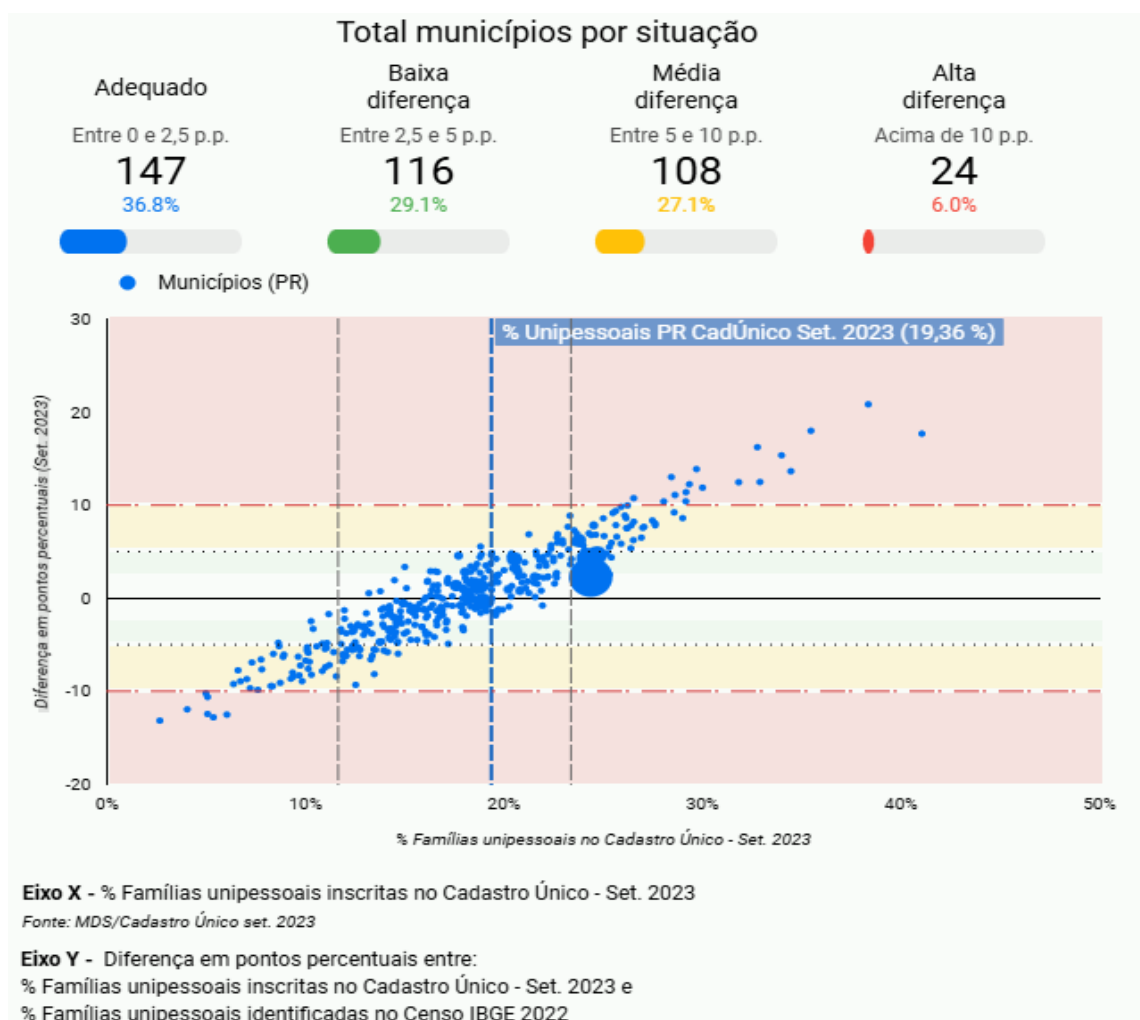
Vejamos:

- 24 municípios com 20% a 29% de pessoas inscritas no CadÚnico;
- 76 municípios com 30% a 39% de pessoas inscritas no CadÚnico;
- 117 municípios com 40% a 49% de pessoas inscritas no CadÚnico;
- 106 municípios com 50% a 59% de pessoas inscritas no CadÚnico;
- 60 municípios com 60% a 69% de pessoas inscritas no CadÚnico;
- 14 municípios com 70% a 79% de pessoas inscritas no CadÚnico;
- 2 municípios com 80% a 89% de pessoas inscritas no CadÚnico.

FAMÍLIAS UNIPESSOAIS

Inicialmente, é feita uma abordagem da evolução dos registros de famílias unipessoais no Cadastro Único entre setembro de 2023 e outubro de 2024. Conforme apresentado nos gráficos 1 e 2, este levantamento discute as ações implementadas, as mudanças nas normativas e os incentivos financeiros para a coleta de dados. Além disso, será explorada a comparação dos dados de diferentes períodos, destacando a importância dessas iniciativas para a veracidade das informações coletadas³.

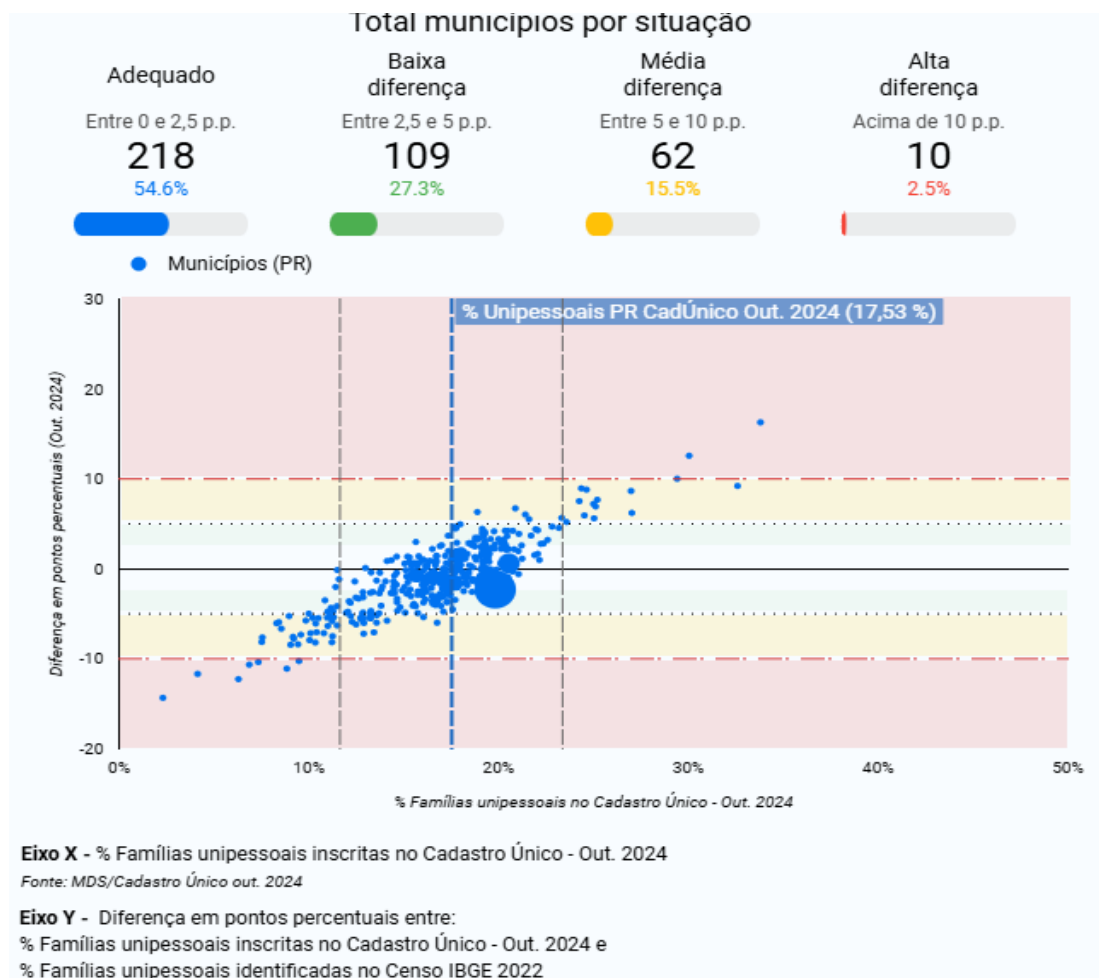
GRÁFICO 1: SETEMBRO 2023 | INÍCIO DAS ESTRATÉGIAS PARA DIMINUIÇÃO DA QUANTIDADE DE FAMÍLIAS UNIPESSOAIS NO CADÚNICO



Fonte: MDS/CadÚnico set. 2023 e Censo IBGE 2022 **Elaboração:** DPSB/CPAS/SEDEF/PR

³ O material completo que traz as informações sobre as famílias unipessoais, elaborado pela Divisão de Proteção Social Básica (DPSB), está disponível em: <https://lookerstudio.google.com/reporting/d910e94f-491f-4af3-9be5-27642dee54d3/page/KoHHE>

GRÁFICO 2: OUTUBRO 2024 | DIVULGAÇÃO DE INDICADORES SOBRE MORADORES POR DOMICÍLIO PELO IBGE, ATRAVÉS DO CENSO 2022



Fonte: MDS/CadÚnico Out. 2024 e Censo IBGE 2022 Elaboração: DPSB/CPAS/SEDEF/PR

TABELA 1: MUNICÍPIOS COM MAIOR DIFERENÇA POSITIVA ENTRE PERCENTUAL DE FAMÍLIAS UNIPESSOAIS NO CADÚNICO OUT. 2024 E CENSO IBGE 2022

MUNICÍPIO	Unipessoais % Censo IBGE 2022	Unipessoais % CadÚnico Out. 2024	Varição em ponto percentual
1. Figueira (PR)	17,51 %	33,80 %	16,29 p.p.
2. Florestópolis (PR)	17,47 %	30,04 %	12,58 p.p.
3. Ângulo (PR)	19,39 %	29,41 %	10,02 p.p.
4. Moreira Sales (PR)	23,37 %	32,59 %	9,22 p.p.
5. Rio Branco do Ivaí (PR)	15,41 %	24,36 %	8,95 p.p.
6. Ventania (PR)	15,82 %	24,63 %	8,81 p.p.
7. Mandaguari (PR)	18,32 %	26,98 %	8,66 p.p.
8. Espigão Alto do Iguaçu (PR)	17,52 %	25,20 %	7,68 p.p.
9. São Miguel do Iguaçu (PR)	16,72 %	24,25 %	7,53 p.p.
10. Jussara (PR)	17,78 %	25,00 %	7,22 p.p.
11. Barra do Jacaré (PR)	18,16 %	25,11 %	6,94 p.p.

Fonte: MDS/CadÚnico e Censo IBGE 2022 Elaboração: DPSB/CPAS/SEDEF/PR

TABELA 2: MUNICÍPIOS COM MAIOR DIFERENÇA NEGATIVA ENTRE PERCENTUAL DE FAMÍLIAS UNIPESSOAIS NO CADÚNICO OUT.. 2024 E CENSO IBGE 2022

MUNICÍPIO	Unipessoais % Censo IBGE 2022	Unipessoais % CadÚnico Out. 2024	Variação em ponto percentual
390. Loanda (PR)	18,52 %	10,34 %	-8,19 p.p.
391. Querência do Norte (PR)	17,82 %	9,43 %	-8,39 p.p.
392. Pato Bragado (PR)	17,48 %	9,04 %	-8,44 p.p.
393. Santa Mônica (PR)	19,73 %	9,48 %	-10,25 p.p.
394. Palmital (PR)	17,70 %	7,34 %	-10,36 p.p.
395. Santa Izabel do Oeste (PR)	17,51 %	6,86 %	-10,65 p.p.
396. Guaraniaçu (PR)	19,94 %	8,84 %	-11,10 p.p.
397. Pinhão (PR)	15,82 %	4,14 %	-11,68 p.p.
398. Carlópolis (PR)	18,55 %	6,29 %	-12,26 p.p.
399. Coronel Domingos Soares (PR)	16,65 %	2,31 %	-14,34 p.p.

Fonte: MDS/CadÚnico e Censo IBGE 2022 Elaboração: DPSB/CPAS/SEDEF/PR

Achados da Análise Comparativa

1. Diminuição do número de famílias unipessoais no Cadastro Único do Paraná.

CadÚnico Set. 2023 = 19,36% | CadÚnico Out. 2024 = 17,53%.

Censo IBGE 2022 = 18,43%.

2. Entre os meses de Setembro de 2023 e Outubro de 2024, houve redução na diferença entre o número de famílias unipessoais identificadas no Cadastro Único e no Censo IBGE 2022, o que demonstra impacto positivo nos esforços dos entes federados em corrigir a identificação de famílias no Cadastro Único, que apresentou um aumento expressivo na quantidade de famílias unipessoais, especialmente durante o 2º semestre de 2022.

Nesse sentido, destacam-se:

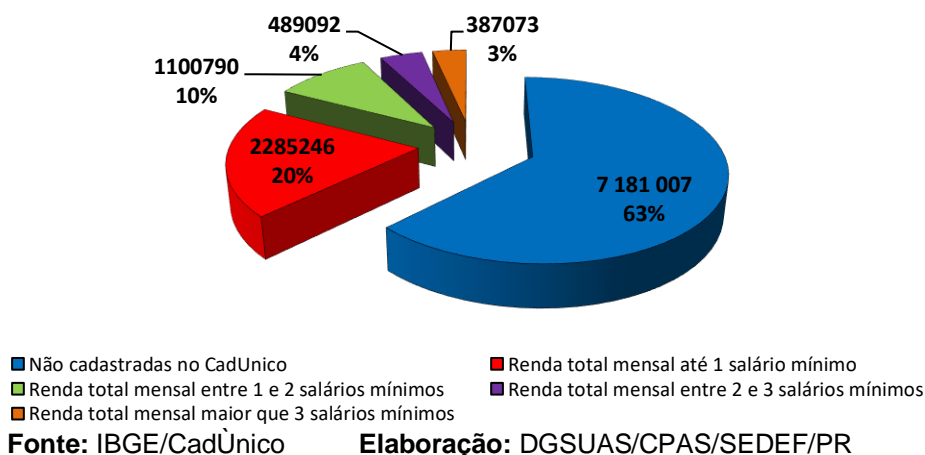
- Programa de Fortalecimento do Cadastro Único - PROCAD-SUAS;
- Alterações nas normativas que limitam em 16% o número máximo de famílias unipessoais beneficiárias do PBF, com algumas exceções conforme ato normativo específico;
- Repasse de incentivo financeiro aos municípios para ampliar a coleta de dados em domicílio, visando obter maior fidedignidade nas informações coletadas.

3. Em Setembro de 2023, haviam 201 municípios com percentual de famílias unipessoais no Cadastro Único acima do percentual identificado no Censo IBGE 2022. Em Outubro de 2024 esse número reduziu para 158 municípios.
4. 218 municípios (54,6%) possuem uma variação inferior a 2,5 pontos percentuais, o que demonstra que os dados do Cadastro Único estão muito semelhantes aos identificados pelo Censo IBGE 2022, no âmbito da quantidade de famílias unipessoais. Aumento de 71 municípios em comparação com setembro de 2023.
5. 109 municípios (27,3%) possuem uma variação entre 2,5 e 5,0 pontos percentuais, semelhante ao quantitativo identificado em setembro de 2023, quando foram identificados 116 municípios nessa situação.
6. Diminuição mais significativa nos municípios que apresentavam maior discrepância entre o Cadastro Único e o Censo IBGE 2022 (acima de 5 pontos percentuais), de 132 para 72 municípios, redução de 54% na quantidade de municípios nessa situação.

DADOS POR NÚCLEO REGIONAL

O estado do Paraná é composto por 399 municípios, subdivididos em 12 (doze) regionais. Os Núcleos Regionais integram a Secretaria de Desenvolvimento Social e Família – SEDEF, e desempenham um papel crucial na coordenação e implementação de políticas socioassistenciais, além de atender de forma mais eficiente e personalizada as necessidades de cada município, promovendo o desenvolvimento social e a qualidade do acompanhamento. O Estado possui um total de 11.443.208 habitantes.

GRÁFICO 3: POPULAÇÃO | CADASTRO POR RENDA NO CADÚNICO



Desses, 4.262.201 pessoas estão cadastradas no CadÚnico, conforme mostra o **Mapa 2**, o que representa 37% da população total do Estado.

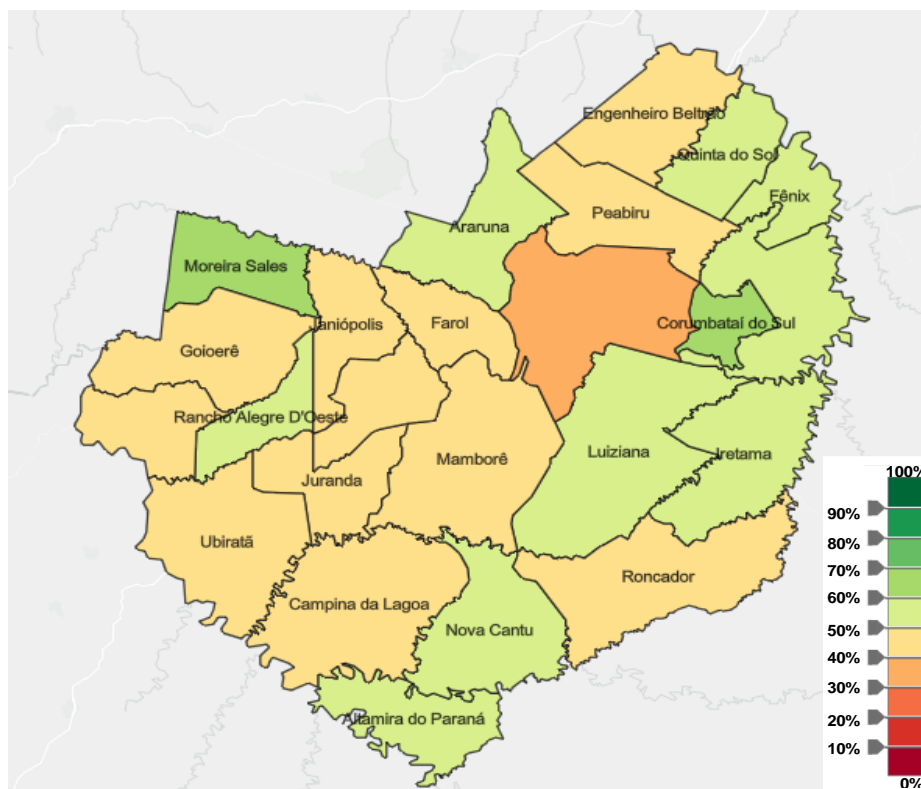
Conforme apresenta o gráfico 3, o Estado do Paraná possui 20% de sua população cadastrada no CadÚnico com renda de até um salário mínimo; 10% recebem entre 1 e 2 salários mínimos; 4% das pessoas possuem renda entre 2 e 3 salários mínimos e 3% recebem mais de 3 salários mínimos.

Identificamos 4.262.201 pessoas cadastradas no CadÚnico, que correspondem um total de 1.768.521 famílias, das quais 873.977 famílias têm renda per capita mensal de até meio salário mínimo (Pobreza + Baixa Renda), correspondendo a 49% do total de famílias cadastradas. Dessas, 615.780 (35%) famílias que se encontram em situação de pobreza ou baixa renda recebem o benefício do programa Bolsa Família.

Núcleo Regional de Campo Mourão

O núcleo regional de Campo Mourão, no estado do Paraná, é composto por 24 municípios, sendo 21 de pequeno porte I, 2 de pequeno porte II e 1 de médio porte. A região possui um total de 324.363 habitantes.

MAPA 3: PERCENTUAL DE PESSOAS CADASTRADAS NO CADÚNICO POR MUNICÍPIO

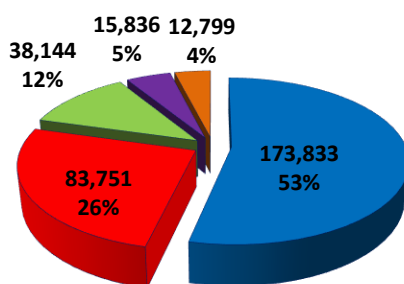


Fonte: CadÚnico/MDS/SNAS

Elaboração: DGSUAS/CPAS/SEDEF/PR

Desses, 150.530 pessoas estão cadastradas no CadÚnico, conforme mostra o **Mapa 3**, o que representa 47% da população total desse núcleo.

GRÁFICO 4: POPULAÇÃO | CADASTRO POR RENDA NO CADÚNICO



■ Não cadastradas no CadÚnico

■ Renda total mensal entre 1 e 2 salários mínimos

■ Renda total mensal maior que 3 salários mínimos

■ Renda total mensal até 1 salário mínimo

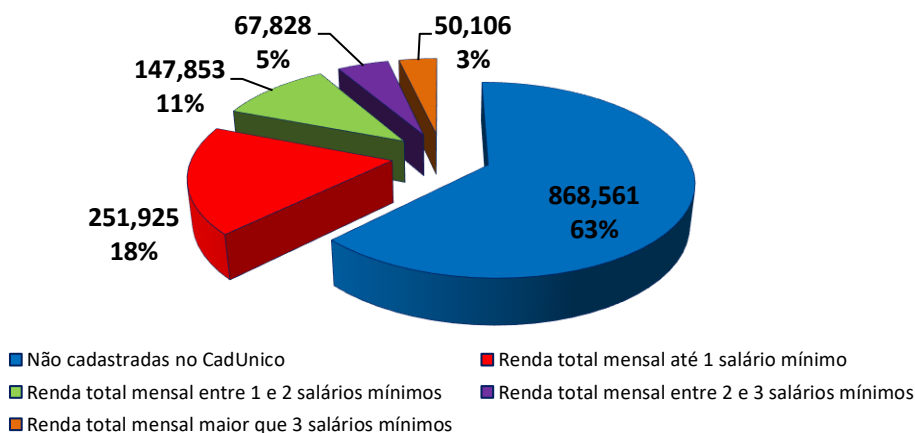
■ Renda total mensal entre 2 e 3 salários mínimos

Fonte: IBGE/CadÚnico

Elaboração: DGSUAS/CPAS/SEDEF/PR

Desses, 517.712 pessoas estão cadastradas no CadÚnico, conforme mostra o **Mapa 4**, o que representa 37% da população total desse núcleo.

GRÁFICO 5: POPULAÇÃO | CADASTRO POR RENDA NO CADÚNICO



Fonte: IBGE/CadÚnico **Elaboração:** DGSUAS/CPAS/SEDEF/PR

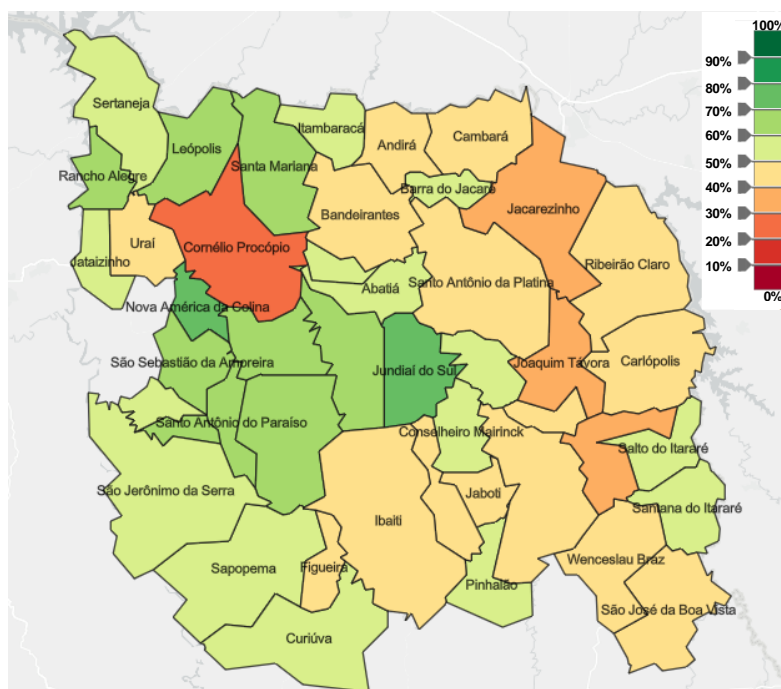
Conforme apresenta o gráfico 5, 18% de sua população da população do NR de Cascavel que está cadastrada no CadÚnico possui renda de até um salário-mínimo; 11% recebem entre 1 e 2 salários mínimos; 5% das pessoas possuem renda entre 2 e 3 salários mínimos e 4% recebem mais de 3 salários mínimos.

Identificamos 517.712 pessoas cadastradas no CadÚnico, que correspondem um total de 221.571 famílias, das quais 97.185 famílias têm renda per capita mensal de até meio salário mínimo (Pobreza + Baixa Renda), correspondendo a 44% do total de famílias cadastradas. Dessas, 63.538 (29%) famílias que se encontram em situação de pobreza ou baixa renda recebe o benefício do programa Bolsa Família.

Núcleo Regional De Cornélio Procópio

O núcleo regional de Cornélio Procópio é composto por 45 municípios, sendo 38 de pequeno porte I e 7 de pequeno porte II. A região possui um total de 532.388 habitantes.

MAPA 5: PERCENTUAL DE PESSOAS CADASTRADAS NO CADÚNICO POR MUNICÍPIOS

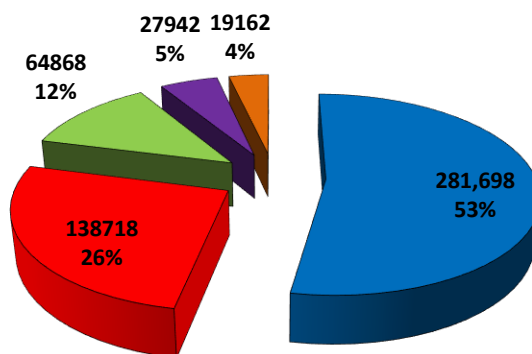


Fonte: CadÚnico/MDS/SNAS

Elaboração: DGSUAS/CPAS/SEDEF/PR

Desses, 250.690 pessoas estão cadastradas no CadÚnico, conforme mostra o **Mapa 5**, o que representa 47% da população total desse núcleo.

GRÁFICO 6: POPULAÇÃO | CADASTRO POR RENDA NO CADÚNICO



■ Não cadastradas no CadÚnico

■ Renda total mensal até 1 salário mínimo

■ Renda total mensal entre 1 e 2 salários mínimos

■ Renda total mensal entre 2 e 3 salários mínimos

■ Renda total mensal maior que 3 salários mínimos

Fonte: IBGE/CadÚnico

Elaboração: DGSUAS/CPAS/SEDEF/PR

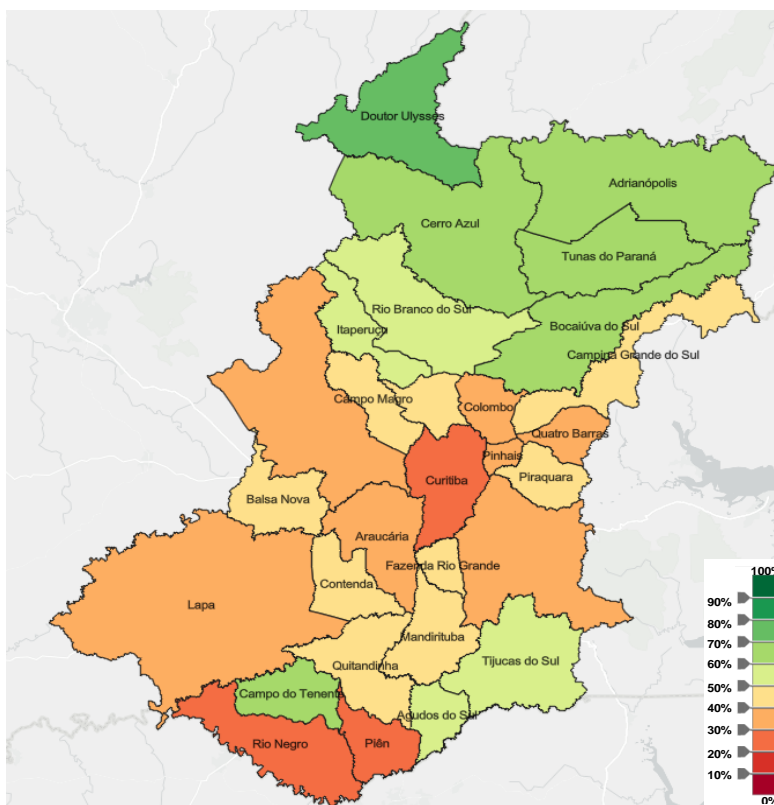
Conforme apresenta o gráfico 6, 26% de sua população do NR DE Cornélio Procópio que esta cadastrada no CadÚnico possui renda de até um salário-mínimo; 12% recebem entre 1 e 2 salários mínimos; 5% das pessoas possuem renda entre 2 e 3 salários mínimos e 4% recebem mais de 3 salários mínimos.

Identificamos 250.690 pessoas cadastradas no CadÚnico, que corespondem um total de 102.712 famílias, das quais 54.849 famílias têm renda per capita mensal de até meio salário mínimo (Pobreza + Baixa Renda), correspondendo a 53% do total de famílias cadastradas. Dessas, 37.147 (36%) famílias que se encontram em situação de pobreza ou baixa renda recebe o benefício do programa Bolsa Família.

Núcleo Regional De Curitiba

O núcleo regional de Curitiba é composto por 29 municípios, sendo 12 de pequeno porte I, 8 de pequeno porte II, 8 de grande porte e a metrópole. A região possui um total de 3.559.366 habitantes.

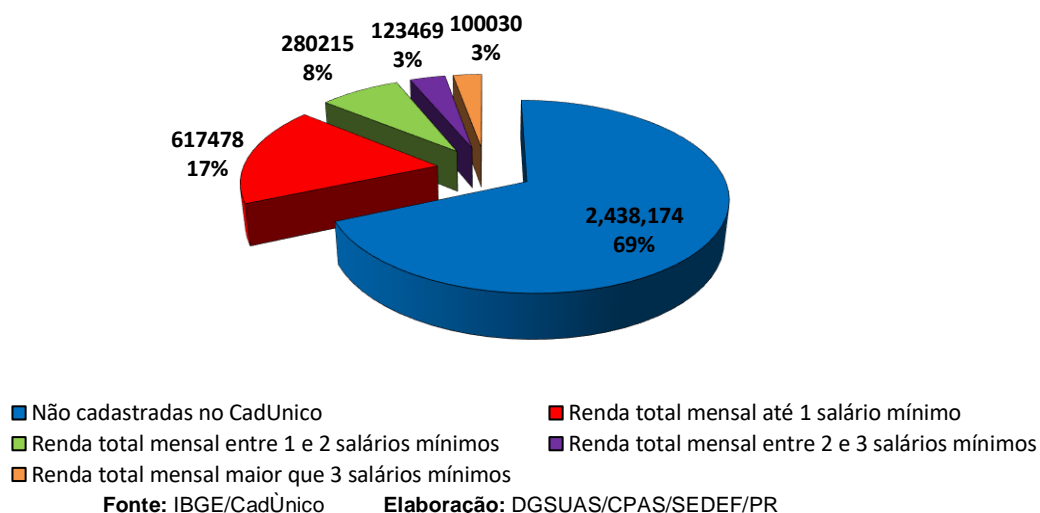
MAPA 6: PERCENTUAL DE PESSOAS CADASTRADAS NO CADÚNICO POR MUNICÍPIOS



Fonte: CadÚnico/MDS/SNAS Elaboração: DGSUAS/CPAS/SEDEF/PR

Desses, 1.121.192 pessoas estão cadastradas no CadÚnico, conforme mostra o **Mapa 6**, o que representa 31% da população total desse núcleo.

GRÁFICO 7: POPULAÇÃO | CADASTRO POR RENDA NO CADÚNICO



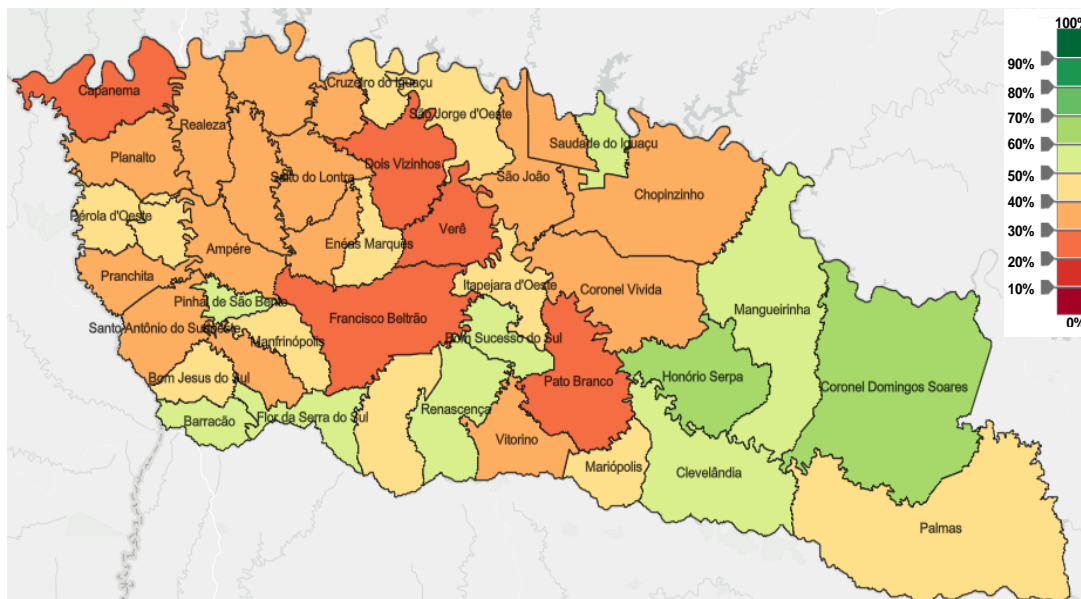
Conforme apresenta o gráfico 7, 17% da população do NR de Curitiba que está cadastrada no CadÚnico possui renda de até um salário-mínimo; 8% recebem entre 1 e 2 salários mínimos; 3% das pessoas possuem renda entre 2 e 3 salários mínimos e 3% recebem mais de 3 salários mínimos.

Identificamos 1.121.192 pessoas cadastradas no CadÚnico, que correspondem um total de 466.067 famílias, das quais 234.797 famílias têm renda per capita mensal de até meio salário mínimo (Pobreza + Baixa Renda), correspondendo a 53% do total de famílias cadastradas. Dessas, 171.444 (37%) famílias que se encontram em situação de pobreza ou baixa renda recebe o benefício do programa Bolsa Família.

Núcleo Regional De Francisco Beltrão

O núcleo regional de Francisco Beltrão é composto por 42 municípios, sendo 34 de pequeno porte I, 6 de pequeno porte II e 2 de médio porte. A região possui um total de 662.669 habitantes.

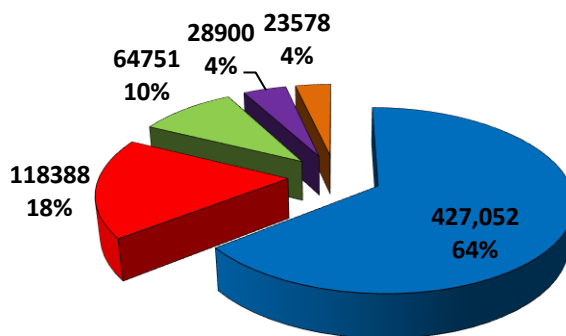
MAPA 7: PERCENTUAL DE PESSOAS CADASTRADAS NO CADÚNICO POR MUNICÍPIOS



Fonte: CadÚnico/MDS/SNAS Elaboração: DGSUAS/CPAS/SEDEF/PR

Desses, 235.617 pessoas estão cadastradas no CadÚnico, conforme mostra o **Mapa 7**, o que representa 36% da população total desse núcleo.

GRÁFICO 8: POPULAÇÃO | CADASTRO POR RENDA NO CADÚNICO



- Não cadastradas no CadÚnico
- Renda total mensal até 1 salário mínimo
- Renda total mensal entre 1 e 2 salários mínimos
- Renda total mensal entre 2 e 3 salários mínimos
- Renda total mensal maior que 3 salários mínimos

Fonte: IBGE/CadÚnico Elaboração: DGSUAS/CPAS/SEDEF/PR

Conforme apresenta o gráfico 8, 18% da população do NR Francisco Beltrão que está cadastrada no CadÚnico possui renda de até um salário-mínimo; 10% recebem entre 1 e 2 salários mínimos; 4% das pessoas possuem renda entre 2 e 3 salários mínimos e 4% recebem mais de 3 salários mínimos.

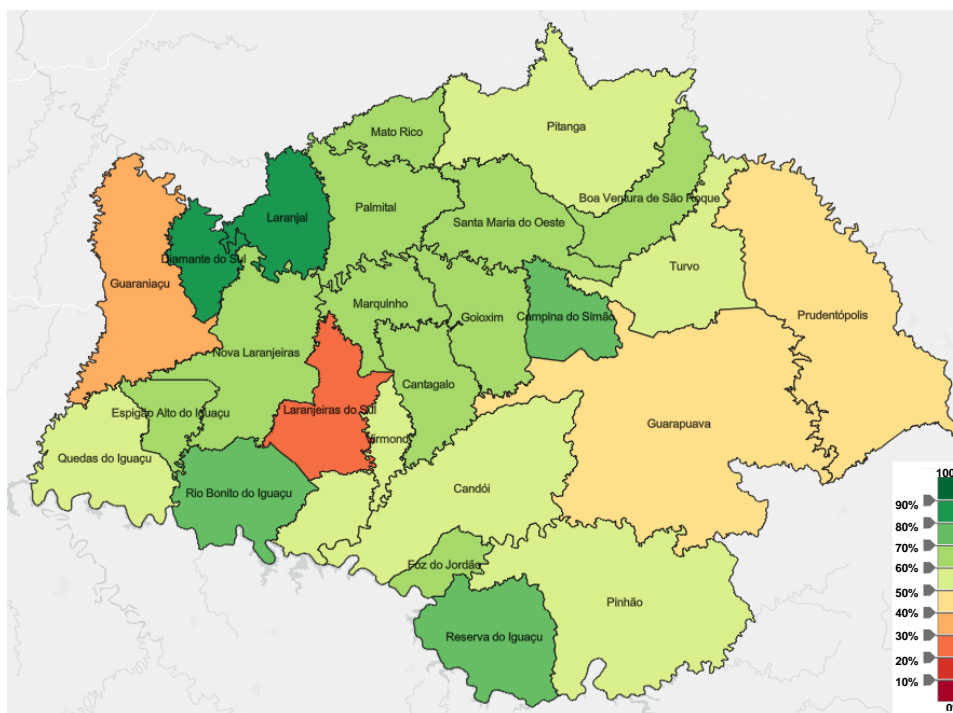
Identificamos 235.617 pessoas cadastradas no CadÚnico, que correspondem um total de 96.307 famílias, das quais 44.995 famílias têm renda per capita mensal de até meio salário mínimo (Pobreza + Baixa Renda), correspondendo a 47% do total de famílias cadastradas. Dessas, 30.204 (31%) famílias que se encontram em situação de pobreza ou baixa renda recebe o benefício do programa Bolsa Família.

Núcleo Regional De Guarapuava

O núcleo regional de Guarapuava é composto por 26 municípios, sendo 34 de pequeno porte I, 6 de pequeno porte II e 2 de médio porte. A região possui um total de 662.669 habitantes.

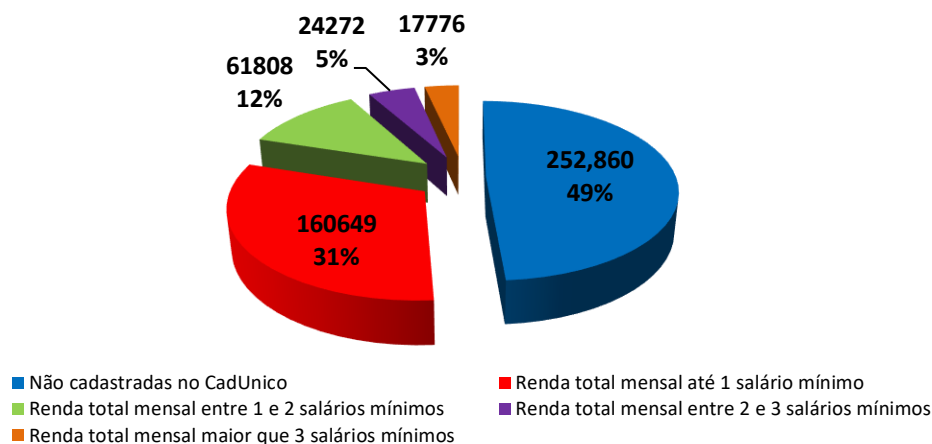
Desses, 264.505 pessoas estão cadastradas no CadÚnico, conforme mostra o **Mapa 8**, o que representa 51% da população total desse núcleo.

MAPA 8: PERCENTUAL DE PESSOAS CADASTRADAS NO CADÚNICO POR MUNICÍPIOS



Fonte: CadÚnico/MDS/SNAS Elaboração: DGSUAS/CPAS/SEDEF/PR

GRÁFICO 9: POPULAÇÃO | CADASTRO POR RENDA NO CADÚNICO



Fonte: IBGE/CadÚnico

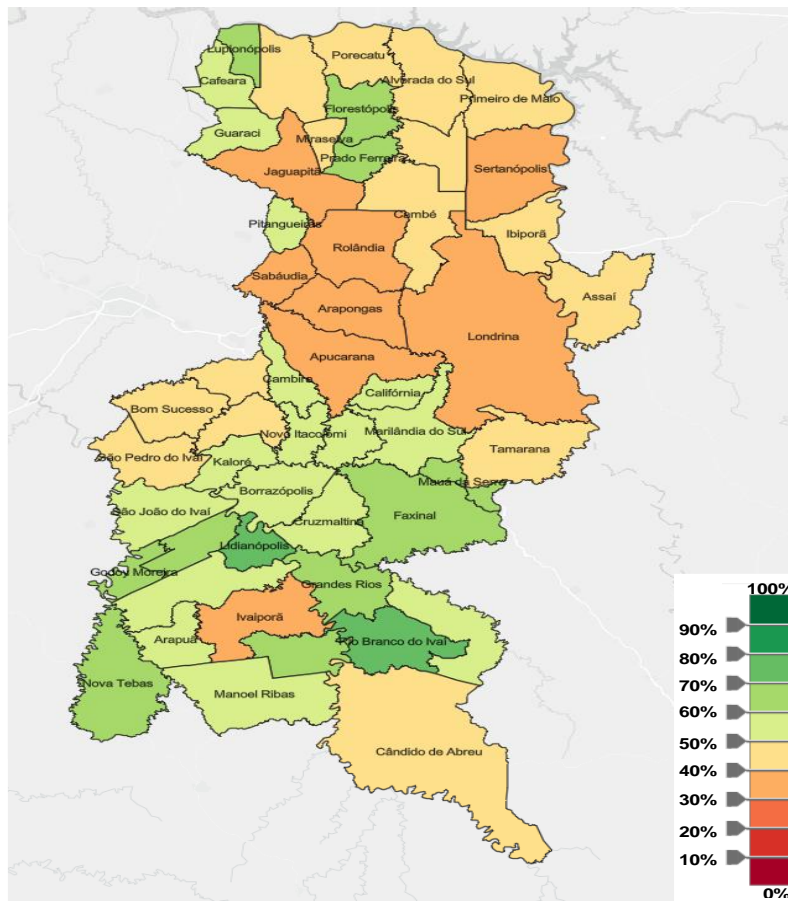
Elaboração: DGSUAS/CPAS/SEDEF/PR

Conforme apresenta o gráfico 9, 31% da população do NR de Guarapuava que está cadastrada no CadÚnico possui renda de até um salário-mínimo; 12% recebem entre 1 e 2 salários mínimos; 5% das pessoas possuem renda entre 2 e 3 salários mínimos e 3% recebem mais de 3 salários mínimos.

Identificamos 264.505 pessoas cadastradas no CadÚnico, que correspondem um total de 105.479 famílias, das quais 59.293 famílias têm renda per capita mensal de até meio salário mínimo (Pobreza + Baixa Renda), correspondendo a 56% do total de famílias cadastradas. Dessas, 44.226 (42%) famílias que se encontram em situação de pobreza ou baixa renda recebe o benefício do programa Bolsa Família.

Núcleo Regional De Londrina

MAPA 9: PERCENTUAL DE PESSOAS CADASTRADAS NO CADÚNICO POR MUNICÍPIOS

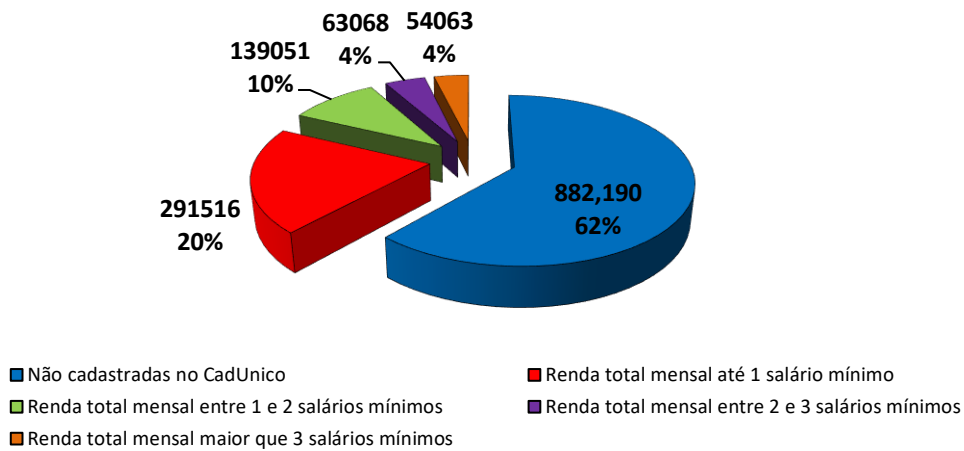


Fonte: CadÚnico/MDS/SNAS Elaboração: DGSUAS/CPAS/SEDEF/PR

O núcleo regional de Londrina é composto por 51 municípios, sendo 43 de pequeno porte I, 2 de pequeno porte II, 2 de médio porte e 4 de grande porte. A região possui um total de 1.429.888 habitantes.

Desses, 547.698 pessoas estão cadastradas no CadÚnico, conforme mostra o **Mapa 9**, o que representa 38% da população total desse núcleo.

GRÁFICO 10: POPULAÇÃO | CADASTRO POR RENDA NO CADÚNICO



Fonte: IBGE/CadÚnico

Elaboração: DGSUAS/CPAS/SEDEF/PR

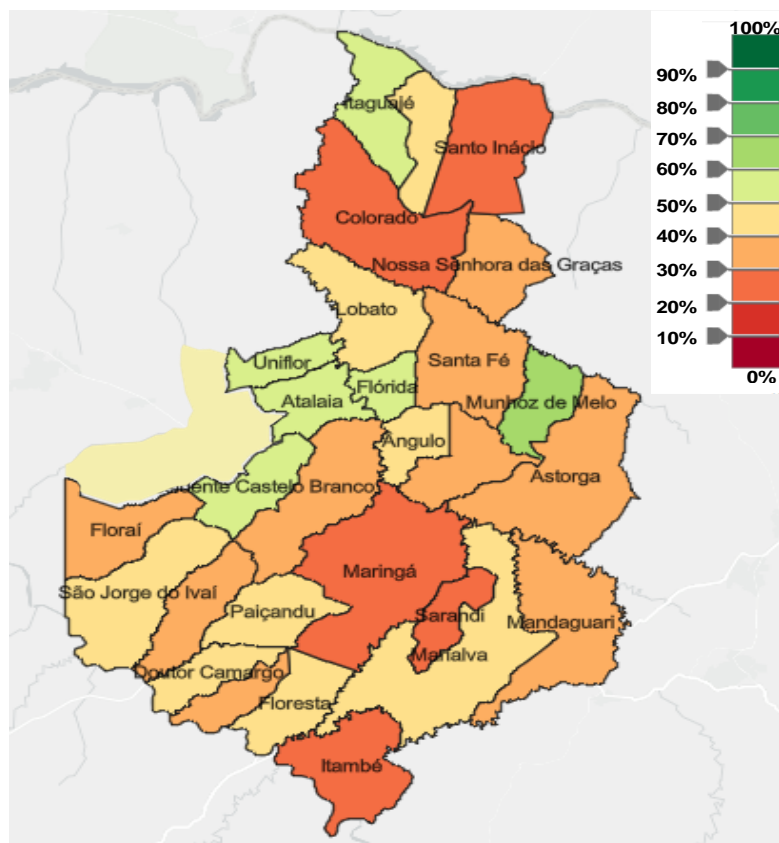
Conforme apresenta o gráfico 10, 20% da população do NR de Londrina que está cadastrada no CadÚnico possui renda de até um salário-mínimo; 10% recebem entre 1 e 2 salários mínimos; 4% das pessoas possuem renda entre 2 e 3 salários mínimos e 4% recebem mais de 3 salários mínimos.

Identificamos 547.698 pessoas cadastradas no CadÚnico, que correspondem um total de 232.043 famílias, das quais 111.777 famílias têm renda per capita mensal de até meio salário mínimo (Pobreza + Baixa Renda), correspondendo a 48% do total de famílias cadastradas. Dessas, 79.477(34%) famílias que se encontram em situação de pobreza ou baixa renda recebe o benefício do programa Bolsa Família.

Núcleo Regional De Maringá

O núcleo regional de Maringá é composto por 29 municípios, sendo 20 de pequeno porte I, 7 de pequeno porte II e 2 de grande porte. A região possui um total de 855.491 habitantes.

MAPA: 10: PERCENTUAL DE PESSOAS CADASTRADAS NO CADÚNICO POR MUNICÍPIOS



Fonte: IBGE/CadÚnico

Elaboração: DGSUAS/CPAS/SEDEF/PR

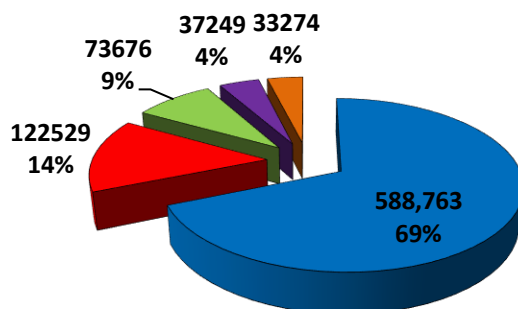
Desses, 266.728 pessoas estão cadastradas no CadÚnico, conforme mostra o **Mapa 10**, o que representa 31% da população total desse núcleo.

Conforme apresenta o gráfico 11, 14% da população do NR de Maringá que está cadastrada no CadÚnico possui renda de até um salário-mínimo; 9% recebem entre 1 e 2 salários mínimos; 4% das pessoas possuem renda entre 2 e 3 salários mínimos e 4% recebem mais de 3 salários mínimos.

Identificamos 266.728 pessoas cadastradas no CadÚnico, que correspondem um total de 111.286 famílias, das quais 48.086 famílias têm renda per capita mensal de até meio salário mínimo (Pobreza + Baixa Renda), correspondendo a 48% do

total de famílias cadastradas. Dessas, 29.466(26%) famílias que se encontram em situação de pobreza ou baixa renda recebe o benefício do programa Bolsa Família.

GRÁFICO 11: POPULAÇÃO | CADASTRO POR RENDA NO CADÚNICO

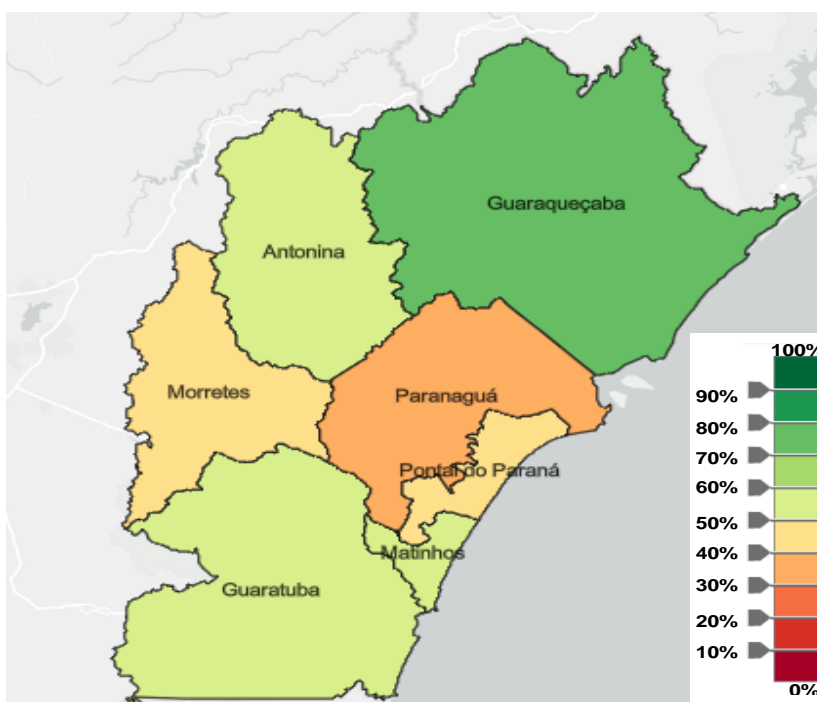


- Não cadastradas no CadÚnico
- Renda total mensal até 1 salário mínimo
- Renda total mensal entre 1 e 2 salários mínimos
- Renda total mensal entre 2 e 3 salários mínimos
- Renda total mensal maior que 3 salários mínimos

Fonte: IBGE/CadÚnico Elaboração: DGSUAS/CPAS/SEDEF/PR

Núcleo Regional De Paranaguá

MAPA 11: PERCENTUAL DE PESSOAS CADASTRADAS NO CADÚNICO POR MUNICÍPIOS



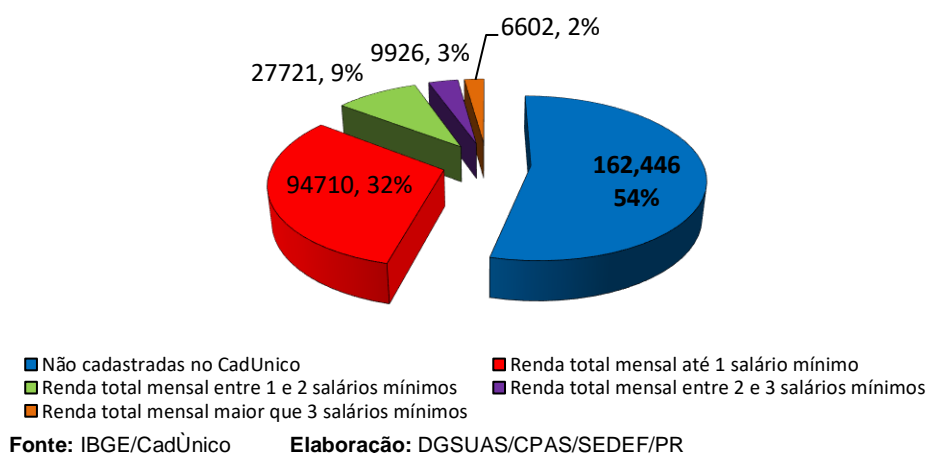
Fonte: IBGE/CadÚnico Elaboração: DGSUAS/CPAS/SEDEF/PR

O núcleo regional de Paranaguá é composto por 7 municípios, sendo 3 de pequeno porte I, 3 de pequeno porte II e 1 de grande porte. A região possui um total de 301.405 habitantes.

Desses, 138.959 pessoas estão cadastradas no CadÚnico, conforme mostra o **Mapa 11**, o que representa 46% da população total desse núcleo.

Conforme apresenta o Gráfico 12, 31% da população do NR de Paranaguá que está cadastrada no CadÚnico possui renda de até um salário-mínimo; 9% recebem entre 1 e 2 salários mínimos; 3% das pessoas possuem renda entre 2 e 3 salários mínimos e 2% recebem mais de 3 salários mínimos.

GRÁFICO 12: POPULAÇÃO | CADASTRO POR RENDA NO CADÚNICO



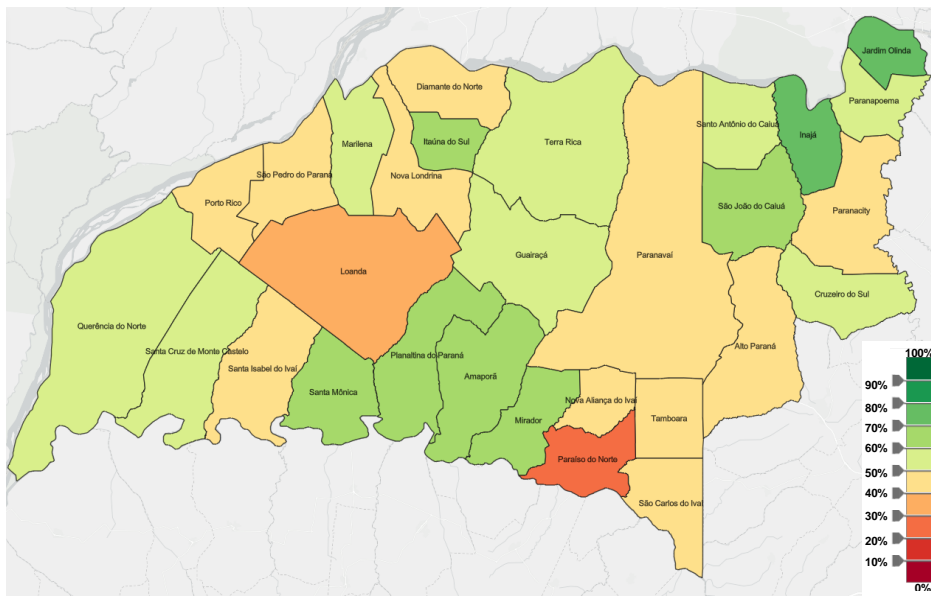
Identificamos 138.959 pessoas cadastradas no CadÚnico, que correspondem um total de 59.315 famílias, das quais 35.043 famílias têm renda per capita mensal de até meio salário mínimo (Pobreza + Baixa Renda), correspondendo a 59% do total de famílias cadastradas. Dessas, 27.244(46%) famílias que se encontram em situação de pobreza ou baixa renda recebe o benefício do programa Bolsa Família.

Núcleo Regional De Paranaíba

O núcleo regional de Paranaíba é composto por 29 municípios, sendo 27 de pequeno porte I, 1 de pequeno porte II e 1 de médio porte. A região possui um total de 282.281 habitantes.

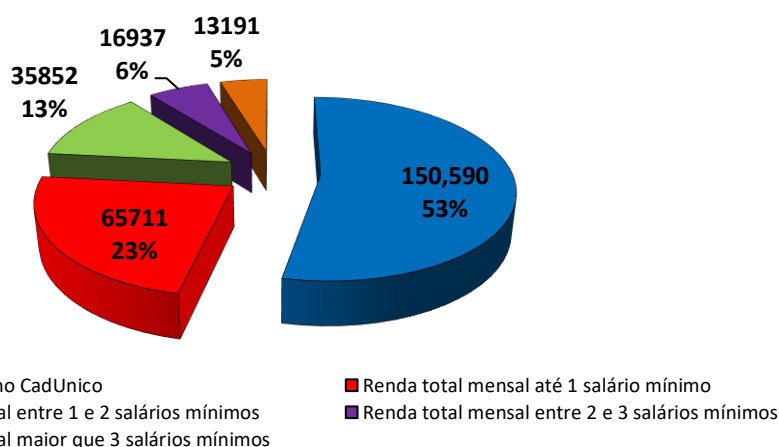
Desses, 131.691 pessoas estão cadastradas no CadÚnico, conforme mostra o **Mapa 12**, o que representa 47% da população total desse núcleo.

MAPA 12: PERCENTUAL DE PESSOAS CADASTRADAS NO CADÚNICO POR MUNICÍPIOS



Fonte: IBGE/CadÚnico Elaboração: DGSUAS/CPAS/SEDEF/PR

GRÁFICO 13: POPULAÇÃO | CADASTRO POR RENDA NO CADÚNICO



Fonte: IBGE/CadÚnico Elaboração: DGSUAS/CPAS/SEDEF/PR

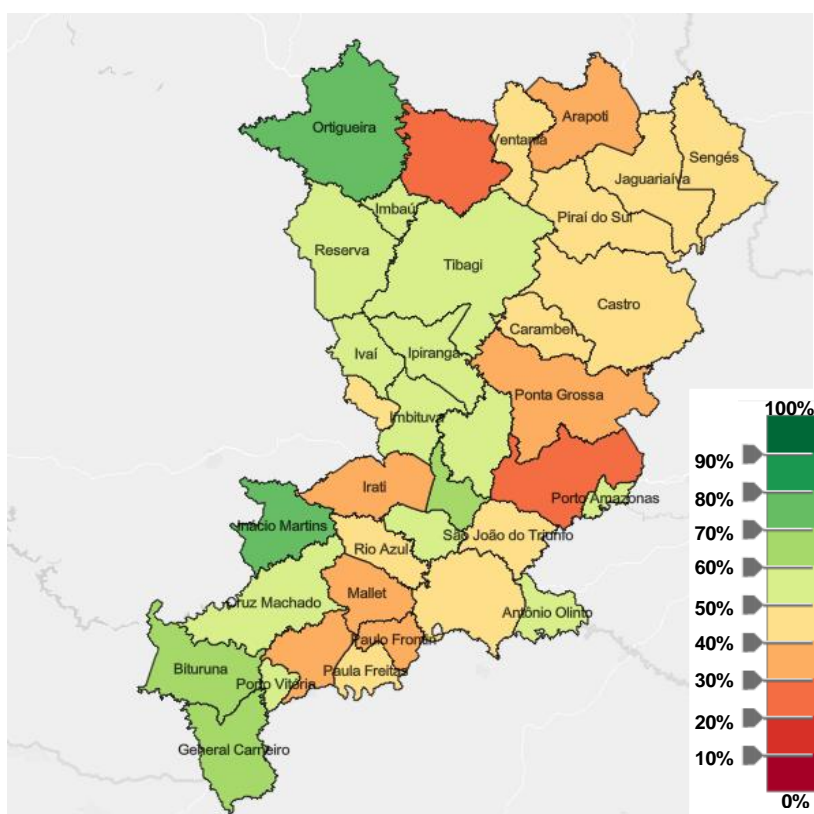
Conforme apresenta o gráfico 13, 23% da população do NR de Paranavaí que está cadastrada no CadÚnico possui renda de até um salário-mínimo; 13% recebem entre 1 e 2 salários mínimos; 6% das pessoas possuem renda entre 2 e 3 salários mínimos e 5% recebem mais de 3 salários mínimos.

Identificamos 131.691 pessoas cadastradas no CadÚnico, que correspondem um total de 53.695 famílias, das quais 25.553 famílias têm renda per capita mensal de até meio salário mínimo (Pobreza + Baixa Renda), correspondendo a 48% do total de famílias cadastradas. Dessas, 17.260(32%) famílias que se encontram em situação de pobreza ou baixa renda recebe o benefício do programa Bolsa Família.

Núcleo Regional De Ponta Grossa

O núcleo regional de Ponta Grossa é composto por 36 municípios, sendo 22 de pequeno porte I, 9 de pequeno porte II, 4 de médio porte e 1 de grande porte. A região possui um total de 1.130.301 habitantes.

MAPA 13: PERCENTUAL DE PESSOAS CADASTRADAS NO CADÚNICO POR MUNICÍPIOS



Fonte: IBGE/CadÚnico

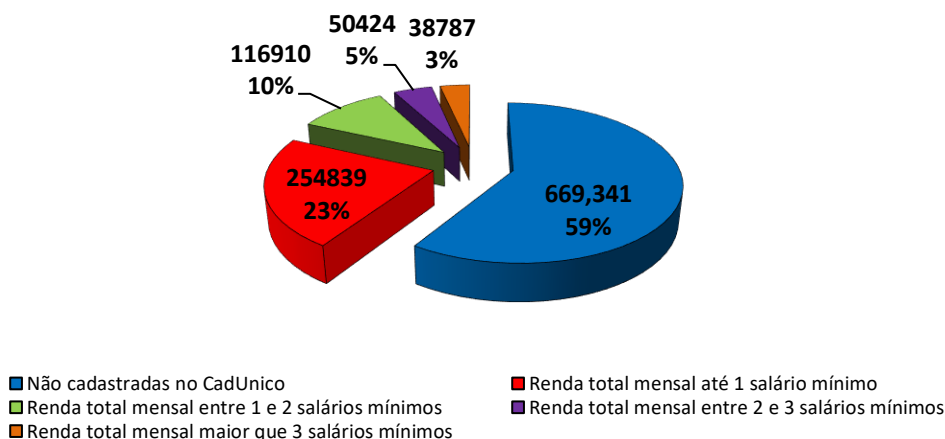
Elaboração: DGSUAS/CPAS/SEDEF/PR

Desses, 460.960 pessoas estão cadastradas no CadÚnico, conforme mostra o **Mapa 13**, o que representa 41% da população total desse núcleo.

Conforme apresenta o gráfico 14, 23% da população do NR de Paranaíba que está cadastrada no CadÚnico possui renda de até um salário-mínimo; 10% recebem

entre 1 e 2 salários mínimos; 4% das pessoas possuem renda entre 2 e 3 salários mínimos e 3% recebem mais de 3 salários mínimos.

GRÁFICO 14: POPULAÇÃO | CADASTRO POR RENDA NO CADÚNICO



Identificamos 460.960 pessoas cadastradas no CadÚnico, que correspondem um total de 182.608 famílias, das quais 96.047 famílias têm renda per capita mensal de até meio salário mínimo (Pobreza + Baixa Renda), correspondendo a 53% do total de famílias cadastradas. Dessas, 71.014 (39%) famílias que se encontram em situação de pobreza ou baixa renda recebe o benefício do programa Bolsa Família.

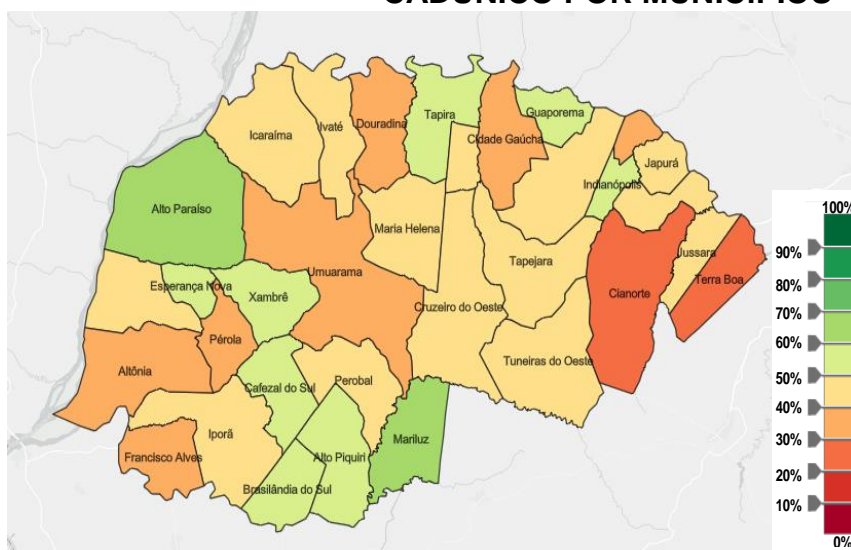
Núcleo Regional De Umuarama

O núcleo regional de Umuarama é composto por 33 municípios, sendo 30 de pequeno porte I, 1 de pequeno porte II, 1 de médio porte e 1 de grande porte. A região possui um total de 461.418 habitantes.

Desses, 175.919 pessoas estão cadastradas no CadÚnico, conforme mostra o **Mapa 14**, o que representa 38% da população total desse núcleo.

Conforme apresenta o gráfico 15, 18% da população do NR de Umuarama que está cadastrada no CadÚnico possui renda de até um salário-mínimo; 11% recebem entre 1 e 2 salários mínimos; 5% das pessoas possuem renda entre 2 e 3 salários mínimos e 4% recebem mais de 3 salários mínimos.

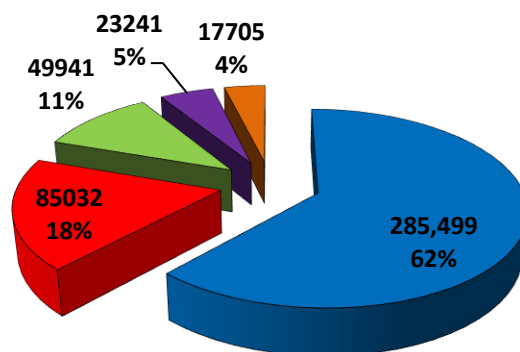
MAPA 14: PERCENTUAL DE PESSOAS CADASTRADAS NO CADÚNICO POR MUNICÍPIOS



Fonte: IBGE/CadÚnico

Elaboração: DGSUAS/CPAS/SEDEF/PR

GRÁFICO 15: POPULAÇÃO | CADASTRO POR RENDA NO CADÚNICO



- Não cadastradas no CadÚnico
- Renda total mensal entre 1 e 2 salários mínimos
- Renda total mensal maior que 3 salários mínimos
- Renda total mensal até 1 salário mínimo
- Renda total mensal entre 2 e 3 salários mínimos

Fonte: IBGE/CadÚnico

Elaboração: DGSUAS/CPAS/SEDEF/PR

Identificamos 175.919 pessoas cadastradas no CadÚnico, que correspondem um total de 72.115 famílias, das quais 33.491 famílias têm renda per capita mensal de até meio salário mínimo (Pobreza + Baixa Renda), correspondendo a 46% do total de famílias cadastradas. Dessas, 15.035 (21%) famílias que se encontram em situação de pobreza ou baixa renda recebe o benefício do programa Bolsa Família.

CONCLUSÃO

Baseando-se nos dados populacionais fornecidos pelo IBGE no censo de 2022, observa-se que 37% da população do estado do Paraná está cadastrada no CadÚnico, o que representa 1.768.521 famílias. A preocupação reside no fato de que, dessas famílias cadastradas até agosto de 2024, 49% têm uma renda per capita que não supera o valor médio do salário mínimo, e apenas 35% recebem o benefício do programa Bolsa Família, que representa uma ajuda significativa para essas famílias.

Em referência às famílias unipessoais no CadÚnico, observa-se que entre setembro de 2023 e outubro de 2024 houve uma redução significativa na diferença entre o número de famílias unipessoais no Cadastro Único do Paraná e no Censo IBGE 2022. Esse resultado destaca o impacto positivo das ações dos entes federados, como programas de fortalecimento, mudanças normativas e incentivos financeiros, que resultaram em dados mais precisos e alinhados entre os períodos analisados.

A importância do CadÚnico não pode ser subestimada, pois ele não apenas permite o acesso ao Bolsa Família, mas também a outros programas como o Benefício de Prestação Continuada (BPC), a Tarifa Social de Energia Elétrica, e o Minha Casa Minha Vida, entre outros. Esses programas são vitais para a melhoria das condições de vida das famílias de baixa renda, fornecendo suporte financeiro, acesso a serviços básicos e oportunidades de inclusão social.

Além disso, é importante destacar que a situação econômica dessas famílias pode ter impactos diretos na educação, saúde e segurança alimentar dos membros. O benefício do Bolsa Família não apenas auxilia financeiramente, mas também promove inclusão social e melhores condições de vida. Porém, a discrepância entre o número de famílias cadastradas e aquelas que efetivamente recebem o benefício sugere a necessidade de uma revisão nos critérios de distribuição e uma maior abrangência dos programas sociais.

REFERÊNCIA BIBLIOGRÁFICA

BRASIL. Instituto Brasileiro de Geografia e Estatística (IBGE). (2022). Censo Demográfico 2022: População. Recuperado de <https://www.ibge.gov.br/estatisticas/sociais/populacao/22827-censo-demografico-2022.html>.

BRASIL. Ministério da Cidadania. (2024). Cadastro Único (CadÚnico). Recuperado de <https://aplicacoes.cidadania.gov.br/vis/data3/v.php>.

BRASIL. Ministério da Cidadania. (2024). Consulta ao Cadastro Único. Recuperado de <https://aplicacoes.cidadania.gov.br/vis/data3/v.php>.

ANEXO I

Núcleo Regional	Município	População Censo 2022	Porte	Pessoas inscritas no Cadastro Único	Total famílias inscritas no Cadastro Único	Famílias com renda per capita mensal até meio salário mínimo com (Pobreza + Baixa renda)	Famílias beneficiárias do Programa Bolsa Família em situação (Pobreza + Baixa renda)
Campo Mourão	Altamira do Paraná	3 590	Pequeno I	2153	842	445	281
Campo Mourão	Araruna	14 485	Pequeno I	8425	3441	1289	805
Campo Mourão	Barbosa Ferraz	10 795	Pequeno I	5850	2497	1369	870
Campo Mourão	Boa Esperança	4 558	Pequeno I	1915	815	451	337
Campo Mourão	Campina da Lagoa	15 723	Pequeno I	7505	3274	1656	1182
Campo Mourão	Campo Mourão	99 432	Médio	37565	16339	7908	5372
Campo Mourão	Corumbataí do Sul	3 760	Pequeno I	2348	1024	468	317
Campo Mourão	Engenheiro Beltrão	12 454	Pequeno I	5196	2297	1206	844
Campo Mourão	Farol	3 039	Pequeno I	1519	615	301	219
Campo Mourão	Fênix	4 492	Pequeno I	2688	1156	563	401
Campo Mourão	Goioerê	28 437	Pequeno II	12589	5797	3308	2456
Campo Mourão	Iretama	10 684	Pequeno I	6118	2467	1230	905
Campo Mourão	Janiópolis	5 870	Pequeno I	2724	1202	573	360
Campo Mourão	Juranda	7 771	Pequeno I	3673	1515	780	546
Campo Mourão	Luiziana	6 690	Pequeno I	3841	1654	1005	670
Campo Mourão	Mamborê	13 452	Pequeno I	6224	2647	1345	1032
Campo Mourão	Moreira Sales	11 175	Pequeno I	6846	3342	1825	1400
Campo Mourão	Nova Cantu	6 790	Pequeno I	3984	1624	882	636
Campo Mourão	Peabiru	13 346	Pequeno I	6314	2866	1482	1011

Campo Mourão	Quarto Centenário	4 201	Pequeno I	1847	758	343	200
Campo Mourão	Quinta do Sol	5 001	Pequeno I	2881	1169	468	259
Campo Mourão	Rancho Alegre D'Oeste	2 618	Pequeno I	1495	596	245	176
Campo Mourão	Roncador	11 251	Pequeno I	5439	2188	1050	649
Campo Mourão	Ubiratã	24 749	Pequeno II	11391	5198	2669	2017
Cascavel	Anahy	2 918	Pequeno I	1604	698	341	230
Cascavel	Assis Chateaubriand	36 808	Pequeno II	14671	6683	2491	1439
Cascavel	Boa Vista da Aparecida	7 924	Pequeno I	4855	2066	1090	915
Cascavel	Braganey	4 854	Pequeno I	2584	1005	505	316
Cascavel	Cafelândia	18 997	Pequeno I	8731	3525	1591	1125
Cascavel	Campo Bonito	4 027	Pequeno I	2287	1017	503	343
Cascavel	Capitão Leônidas Marques	14 648	Pequeno I	7796	3509	1829	1228
Cascavel	Cascavel	348 051	Grande	116661	50975	19983	12803
Cascavel	Catanduvas	10 446	Pequeno I	5264	2105	852	467
Cascavel	Céu Azul	11 087	Pequeno I	3930	1662	410	195
Cascavel	Corbélia	17 470	Pequeno I	6742	2756	1191	631
Cascavel	Diamante D'Oeste	4 557	Pequeno I	2816	1058	483	345
Cascavel	Entre Rios do Oeste	4 575	Pequeno I	919	326	162	74
Cascavel	Formosa do Oeste	7 635	Pequeno I	3309	1244	417	266
Cascavel	Foz do Iguaçu	285 415	Grande	130228	58510	29469	21593
Cascavel	Guaíra	32 097	Pequeno II	14286	5737	2585	1144
Cascavel	Ibema	6 218	Pequeno I	4181	1731	825	596
Cascavel	Iguatu	2 144	Pequeno I	1460	634	262	136
Cascavel	Iracema do Oeste	2 343	Pequeno I	1161	471	201	126

Cascavel	Itaipulândia	11 485	Pequeno I	6904	2958	1028	420
Cascavel	Jesuítas	10 506	Pequeno I	4228	1958	908	725
Cascavel	Lindoeste	5 175	Pequeno I	3308	1389	731	621
Cascavel	Marechal Cândido Rondon	55 836	Médio	13280	5388	1975	1241
Cascavel	Maripá	6 555	Pequeno I	1837	644	262	134
Cascavel	Matelândia	18 450	Pequeno I	5734	2119	748	249
Cascavel	Medianeira	54 369	Médio	11992	4957	1953	1059
Cascavel	Mercedes	5 931	Pequeno I	1912	676	198	91
Cascavel	Missal	11 064	Pequeno I	3934	1718	797	598
Cascavel	Nova Aurora	13 765	Pequeno I	3975	1744	794	592
Cascavel	Nova Santa Rosa	8 322	Pequeno I	3563	1371	459	291
Cascavel	Ouro Verde do Oeste	6 785	Pequeno I	2551	971	484	260
Cascavel	Palotina	35 011	Pequeno II	8941	3847	1676	1119
Cascavel	Pato Bragado	5 733	Pequeno I	2126	799	309	165
Cascavel	Quatro Pontes	4 480	Pequeno I	977	401	100	56
Cascavel	Ramilândia	4 221	Pequeno I	2563	978	349	202
Cascavel	Santa Helena	25 492	Pequeno II	9511	3681	1482	1007
Cascavel	Santa Lúcia	3 644	Pequeno I	1405	607	303	232
Cascavel	Santa Tereza do Oeste	13 174	Pequeno I	6918	2934	1463	948
Cascavel	Santa Terezinha de Itaipu	24 262	Pequeno II	9914	3878	1788	1166
Cascavel	São José das Palmeiras	3 870	Pequeno I	2221	885	433	281
Cascavel	São Miguel do Guaçu	29 122	Pequeno II	12981	5707	2664	1605
Cascavel	São Pedro do Guaçu	5 784	Pequeno I	2970	1280	763	577
Cascavel	Serranópolis do Guaçu	5 007	Pequeno I	1578	649	286	166

Cascavel	Terra Roxa	18 119	Pequeno I	6387	2478	1053	571
Cascavel	Toledo	150 470	Grande	39728	16368	6532	3527
Cascavel	Três Barras do Paraná	11 135	Pequeno I	5659	2552	1407	1054
Cascavel	Tupãssi	8 077	Pequeno I	3065	1252	471	287
Cascavel	Vera Cruz do Oeste	8 215	Pequeno I	4065	1670	579	322
Cornélio Procópio	Abatiá	7 241	Pequeno I	3659	1387	723	497
Cornélio Procópio	Andirá	19 878	Pequeno I	8091	3629	2303	1421
Cornélio Procópio	Bandeirantes	31 273	Pequeno II	14371	5619	2516	1431
Cornélio Procópio	Barra do Jacaré	2 814	Pequeno I	1583	651	292	230
Cornélio Procópio	Cambará	23 210	Pequeno II	11146	4491	2296	1481
Cornélio Procópio	Carlópolis	16 905	Pequeno I	7806	3026	1568	943
Cornélio Procópio	Congonhinhas	8 320	Pequeno I	5215	2201	1358	1048
Cornélio Procópio	Conselheiro Mairinck	3 461	Pequeno I	1885	749	403	286
Cornélio Procópio	Cornélio Procópio	45 206	Pequeno II	13217	5729	2889	1636
Cornélio Procópio	Curiúva	13 647	Pequeno I	7007	2910	1654	1206
Cornélio Procópio	Figueira	8 062	Pequeno I	4012	1981	1334	1062
Cornélio Procópio	Guapirama	4 626	Pequeno I	2723	1062	540	277
Cornélio Procópio	Ibaiti	28 830	Pequeno II	13054	5050	2330	1399
Cornélio Procópio	Itambaracá	5 908	Pequeno I	3402	1409	698	484
Cornélio Procópio	Jaboti	5 427	Pequeno I	2631	1039	628	472
Cornélio Procópio	Jacarezinho	40 375	Pequeno II	15346	6509	4498	3178
Cornélio Procópio	Japira	4 972	Pequeno I	2327	888	449	266
Cornélio Procópio	Jataizinho	11 813	Pequeno I	6217	2555	1370	998
Cornélio Procópio	Joaquim Távora	11 945	Pequeno I	4570	1813	915	664

Cornélio Procópio	Jundiá do Sul	3 333	Pequeno I	2408	971	456	336
Cornélio Procópio	Leópolis	3 752	Pequeno I	2387	951	427	279
Cornélio Procópio	Nova América da Colina	3 280	Pequeno I	2405	984	437	312
Cornélio Procópio	Nova Fátima	7 225	Pequeno I	4729	1958	913	526
Cornélio Procópio	Nova Santa Bárbara	4 184	Pequeno I	2727	1122	607	395
Cornélio Procópio	Pinhalão	6 566	Pequeno I	3891	1469	867	686
Cornélio Procópio	Quatiguá	8 099	Pequeno I	3834	1661	859	576
Cornélio Procópio	Rancho Alegre	3 512	Pequeno I	2224	954	432	280
Cornélio Procópio	Ribeirão Claro	12 364	Pequeno I	5212	2018	1007	672
Cornélio Procópio	Ribeirão do Pinhal	13 060	Pequeno I	8810	3562	1715	1244
Cornélio Procópio	Salto do Itararé	5 192	Pequeno I	2964	1220	731	513
Cornélio Procópio	Santa Amélia	3 394	Pequeno I	2018	729	294	201
Cornélio Procópio	Santa Cecília do Pavão	3 365	Pequeno I	1965	817	408	228
Cornélio Procópio	Santa Mariana	11 066	Pequeno I	6929	2935	1577	1006
Cornélio Procópio	Santana do Itararé	5 514	Pequeno I	2767	1133	560	356
Cornélio Procópio	Santo Antônio da Platina	44 369	Pequeno II	19985	8154	4203	3020
Cornélio Procópio	Santo Antônio do Paraíso	2 125	Pequeno I	1414	562	191	128
Cornélio Procópio	São Jerônimo da Serra	10 830	Pequeno I	5701	2034	1236	941
Cornélio Procópio	São José da Boa Vista	6 040	Pequeno I	3018	1199	630	370
Cornélio Procópio	São Sebastião da Amoreira	8 063	Pequeno I	4880	2082	1274	960
Cornélio Procópio	Sapopema	6 695	Pequeno I	3867	1639	957	741
Cornélio Procópio	Sertaneja	5 616	Pequeno I	2968	1157	465	235
Cornélio Procópio	Siqueira Campos	22 811	Pequeno II	8486	3543	1770	1076
Cornélio Procópio	Tomazina	8 426	Pequeno I	3530	1388	710	513

Cornélio Procópio	Uraí	10 406	Pequeno I	4981	2293	1266	939
Cornélio Procópio	Wenceslau Braz	19 188	Pequeno I	8328	3479	2093	1635
Curitiba	Adrianópolis	6 256	Pequeno I	3856	1514	818	549
Curitiba	Agudos do Sul	10 233	Pequeno I	5327	2135	1379	1075
Curitiba	Almirante Tamandaré	119 825	Grande	49888	19675	9908	6747
Curitiba	Araucária	151 666	Grande	56773	22197	11074	8244
Curitiba	Balsa Nova	13 395	Pequeno I	6341	2558	1238	913
Curitiba	Bocaiúva do Sul	13 281	Pequeno I	8582	3655	2264	1735
Curitiba	Campina Grande do Sul	47 799	Pequeno II	22576	9497	4942	3544
Curitiba	Campo do Tenente	7 508	Pequeno I	4766	1930	1286	1057
Curitiba	Campo Largo	136 327	Grande	40914	16654	8470	6266
Curitiba	Campo Magro	29 879	Pequeno II	12665	5024	2491	1726
Curitiba	Cerro Azul	16 134	Pequeno I	10505	3820	2623	2284
Curitiba	Colombo	232 056	Grande	88034	36909	20082	14851
Curitiba	Contenda	19 128	Pequeno I	9093	3705	2074	1399
Curitiba	Curitiba	1 773 733	Metrópole	411351	177800	82860	60458
Curitiba	Doutor Ulysses	5 697	Pequeno I	4236	1569	1082	927
Curitiba	Fazenda Rio Grande	148 873	Grande	63339	25586	13967	9484
Curitiba	Itaperuçu	31 217	Pequeno II	17794	6715	3931	3194
Curitiba	Lapa	45 003	Pequeno II	16562	7088	3851	2880
Curitiba	Mandirituba	27 434	Pequeno II	12463	5238	2858	1788
Curitiba	Piên	13 655	Pequeno I	4032	1477	767	538
Curitiba	Pinhais	127 019	Grande	47662	20743	10262	6973
Curitiba	Piraquara	118 730	Grande	48840	19959	12089	9569

Curitiba	Quatro Barras	24 191	Pequeno II	8297	3427	1821	1272
Curitiba	Quitandinha	18 398	Pequeno I	7430	2937	1672	1038
Curitiba	Rio Branco do Sul	37 558	Pequeno II	19888	7306	3573	2491
Curitiba	Rio Negro	31 324	Pequeno II	9115	3509	1705	1117
Curitiba	São José dos Pinhais	329 222	Grande	117300	48021	22401	16676
Curitiba	Tijucas do Sul	17 606	Pequeno I	9242	3779	2298	1861
Curitiba	Tunas do Paraná	6 219	Pequeno I	4321	1640	1011	788
Francisco Beltrão	Ampére	19 620	Pequeno I	6857	2654	1114	473
Francisco Beltrão	Barracão	9 759	Pequeno I	5426	2309	1096	860
Francisco Beltrão	Bela Vista da Caroba	4 031	Pequeno I	1878	728	345	251
Francisco Beltrão	Boa Esperança do Iguaçu	2 455	Pequeno I	842	327	154	112
Francisco Beltrão	Bom Jesus do Sul	3 980	Pequeno I	1891	819	386	285
Francisco Beltrão	Bom Sucesso do Sul	3 202	Pequeno I	1872	718	228	162
Francisco Beltrão	Capanema	20 481	Pequeno II	4903	2150	1058	665
Francisco Beltrão	Chopinzinho	21 079	Pequeno II	8104	3299	1513	1227
Francisco Beltrão	Clelândia	15 070	Pequeno I	8183	3350	1603	1016
Francisco Beltrão	Coronel Domingos Soares	5 649	Pequeno I	3830	1598	898	824
Francisco Beltrão	Coronel Vivida	23 331	Pequeno II	8129	3256	1589	1152
Francisco Beltrão	Cruzeiro do Iguaçu	4 133	Pequeno I	1766	678	309	240
Francisco Beltrão	Dois Vizinhos	44 869	Pequeno II	11063	4598	2477	1563
Francisco Beltrão	Enéas Marques	5 999	Pequeno I	2681	1035	534	435
Francisco Beltrão	Flor da Serra do Sul	4 364	Pequeno I	2256	986	550	452
Francisco Beltrão	Francisco Beltrão	96 666	Médio	27413	11367	4410	2531
Francisco Beltrão	Honório Serpa	4 941	Pequeno I	3313	1341	513	349

Francisco Beltrão	Itapejara d'Oeste	12 344	Pequeno I	5228	2112	1032	768
Francisco Beltrão	Manfrinópolis	2 770	Pequeno I	1260	500	171	85
Francisco Beltrão	Mangueirinha	16 603	Pequeno I	8328	3381	1793	1242
Francisco Beltrão	Mariópolis	6 371	Pequeno I	2672	1092	477	269
Francisco Beltrão	Marmeleiro	15 901	Pequeno I	7159	3118	1547	1152
Francisco Beltrão	Nova Esperança do Sudoeste	5 597	Pequeno I	2092	781	389	264
Francisco Beltrão	Nova Prata do Iguaçu	12 699	Pequeno I	4263	1606	738	460
Francisco Beltrão	Palmas	48 247	Pequeno II	22510	9458	4854	3814
Francisco Beltrão	Pato Branco	91 836	Médio	24822	10142	4574	2869
Francisco Beltrão	Pérola d'Oeste	6 221	Pequeno I	2908	1160	436	245
Francisco Beltrão	Pinhal de São Bento	2 761	Pequeno I	1455	612	342	254
Francisco Beltrão	Planalto	14 374	Pequeno I	4386	1947	1034	702
Francisco Beltrão	Pranchita	5 737	Pequeno I	1964	743	314	242
Francisco Beltrão	Realeza	19 247	Pequeno I	5895	2585	1179	667
Francisco Beltrão	Renascença	6 841	Pequeno I	3491	1195	330	98
Francisco Beltrão	Salgado Filho	4 075	Pequeno I	1260	488	247	154
Francisco Beltrão	Salto do Lontra	15 223	Pequeno I	5381	2244	1160	800
Francisco Beltrão	Santa Izabel do Oeste	14 070	Pequeno I	4302	1591	770	389
Francisco Beltrão	Santo Antônio do Sudoeste	23 673	Pequeno II	8480	3374	1726	1155
Francisco Beltrão	São João	11 886	Pequeno I	4115	1720	723	384
Francisco Beltrão	São Jorge d'Oeste	9 378	Pequeno I	3839	1533	567	253
Francisco Beltrão	Saudade do Iguaçu	6 108	Pequeno I	3146	1167	543	421
Francisco Beltrão	Sulina	3 440	Pequeno I	1118	463	228	170
Francisco Beltrão	Verê	7 932	Pequeno I	2092	872	400	264

Francisco Beltrão	Vitorino	9 706	Pequeno I	3044	1210	644	486
Guarapuava	Boa Ventura de São Roque	6 378	Pequeno I	4026	1719	1147	860
Guarapuava	Campina do Simão	3 936	Pequeno I	2807	1023	548	404
Guarapuava	Candói	14 973	Pequeno I	8782	3292	1804	1167
Guarapuava	Cantagalo	10 933	Pequeno I	7230	2746	1247	624
Guarapuava	Diamante do Sul	3 171	Pequeno I	2772	1092	476	336
Guarapuava	Espigão Alto do Iguaçu	4 797	Pequeno I	3231	1446	869	759
Guarapuava	Foz do Jordão	4 926	Pequeno I	3028	1346	826	676
Guarapuava	Goioxim	6 566	Pequeno I	4462	1717	1121	889
Guarapuava	Guaraniaçu	13 735	Pequeno I	5106	2077	909	473
Guarapuava	Guarapuava	182 093	Grande	80104	32377	17534	13361
Guarapuava	Laranjal	5 600	Pequeno I	4602	1878	1287	1019
Guarapuava	Laranjeiras do Sul	32 227	Pequeno II	9338	3693	1944	1420
Guarapuava	Marquinho	4 504	Pequeno I	2788	1040	684	603
Guarapuava	Mato Rico	3 267	Pequeno I	2283	924	568	470
Guarapuava	Nova Laranjeiras	12 074	Pequeno I	7773	3226	2160	1855
Guarapuava	Palmital	13 033	Pequeno I	8275	3073	1868	1323
Guarapuava	Pinhão	29 886	Pequeno II	17679	6578	4369	3037
Guarapuava	Pitanga	33 567	Pequeno II	17694	7298	4044	2941
Guarapuava	Porto Barreiro	3 110	Pequeno I	1596	609	364	304
Guarapuava	Prudentópolis	49 393	Pequeno II	22544	8561	4788	3525
Guarapuava	Quedas do Iguaçu	30 738	Pequeno II	17931	7681	3918	3153
Guarapuava	Reserva do Iguaçu	6 553	Pequeno I	4619	1691	961	644
Guarapuava	Rio Bonito do Iguaçu	13 929	Pequeno I	10016	4184	2316	1788

Guarapuava	Santa Maria do Oeste	9 934	Pequeno I	6672	2783	1749	1296
Guarapuava	Turvo	14 231	Pequeno I	7165	2670	1418	1090
Guarapuava	Virmond	3 811	Pequeno I	1982	755	374	209
Londrina	Alvorada do Sul	10 326	Pequeno I	4388	1842	991	671
Londrina	Apucarana	130 134	Grande	49888	21559	9454	6223
Londrina	Arapongas	119 138	Grande	39926	17452	6929	4660
Londrina	Arapuã	3 527	Pequeno I	1867	747	482	345
Londrina	Ariranha do Ivaí	2 329	Pequeno I	1430	532	264	183
Londrina	Assaí	13 797	Pequeno I	5917	2439	1243	725
Londrina	Bela Vista do Paraíso	14 833	Pequeno I	6910	2750	1309	957
Londrina	Bom Sucesso	6 581	Pequeno I	2932	1082	487	222
Londrina	Borrazópolis	7 735	Pequeno I	3889	1642	692	460
Londrina	Cafeara	2 627	Pequeno I	1393	533	258	163
Londrina	Califórnia	8 710	Pequeno I	4523	1954	912	716
Londrina	Cambé	107 208	Grande	44113	17753	7543	5118
Londrina	Cambira	9 460	Pequeno I	4976	2113	967	542
Londrina	Cândido de Abreu	15 244	Pequeno I	7364	2890	1966	1621
Londrina	Centenário do Sul	10 832	Pequeno I	5039	2186	1108	745
Londrina	Cruzmaltina	2 882	Pequeno I	1536	611	316	269
Londrina	Faxinal	16 389	Pequeno I	10556	4232	2365	1491
Londrina	Florestópolis	11 446	Pequeno I	7712	3798	2089	1576
Londrina	Godoy Moreira	2 977	Pequeno I	1864	760	412	274
Londrina	Grandes Rios	5 641	Pequeno I	3419	1323	755	632
Londrina	Guaraci	4 748	Pequeno I	2427	1048	550	384

Londrina	Ibiporã	51 603	Médio	22693	9993	5043	3614
Londrina	Ivaiporã	32 720	Pequeno II	11820	4972	2216	921
Londrina	Jaguapitã	15 122	Pequeno I	5874	2442	1269	807
Londrina	Jandaia do Sul	21 408	Pequeno II	8943	3952	1824	1136
Londrina	Jardim Alegre	12 004	Pequeno I	6474	2546	1238	867
Londrina	Kaloré	4 582	Pequeno I	2439	1115	482	395
Londrina	Lidianópolis	3 938	Pequeno I	2964	1288	500	326
Londrina	Londrina	555 937	Grande	171525	73942	37165	28772
Londrina	Lunardelli	4 872	Pequeno I	2979	1224	544	355
Londrina	Lupionópolis	4 813	Pequeno I	3080	1389	606	400
Londrina	Manoel Ribas	14 240	Pequeno I	7195	2867	1524	1467
Londrina	Marilândia do Sul	8 677	Pequeno I	4587	1961	1143	882
Londrina	Marumbi	4 699	Pequeno I	1946	839	483	311
Londrina	Mauá da Serra	9 383	Pequeno I	6000	2468	1322	969
Londrina	Miraselva	1 966	Pequeno I	918	392	144	96
Londrina	Nova Tebas	6 848	Pequeno I	4563	1767	926	435
Londrina	Novo Itacolomi	3 125	Pequeno I	1856	752	342	225
Londrina	Pitangueiras	3 046	Pequeno I	1652	650	320	206
Londrina	Porecatu	11 624	Pequeno I	4875	2272	1198	839
Londrina	Prado Ferreira	3 709	Pequeno I	2475	1002	452	290
Londrina	Primeiro de Maio	10 082	Pequeno I	4103	1668	833	480
Londrina	Rio Bom	3 197	Pequeno I	1733	717	325	216
Londrina	Rio Branco do Ivaí	3 808	Pequeno I	2772	1197	756	658
Londrina	Rolândia	71 670	Médio	25226	10256	4366	2839

Londrina	Rosário do Ivaí	5 435	Pequeno I	3210	1344	720	601
Londrina	Sabáudia	8 822	Pequeno I	3508	1368	641	419
Londrina	São João do Ivaí	10 667	Pequeno I	5752	2436	1218	768
Londrina	São Pedro do Ivaí	8 690	Pequeno I	4313	1881	918	681
Londrina	Sertanópolis	15 930	Pequeno I	5155	2055	1098	757
Londrina	Tamarana	10 707	Pequeno I	4999	2042	1069	768
Maringá	Ângulo	3 235	Pequeno I	1448	591	286	155
Maringá	Astorga	25 475	Pequeno II	8791	3644	1695	1071
Maringá	Atalaia	3 980	Pequeno I	2162	890	365	207
Maringá	Colorado	22 896	Pequeno II	5533	2152	1020	560
Maringá	Doutor Camargo	6 327	Pequeno I	2778	1190	487	266
Maringá	Floraí	4 792	Pequeno I	1448	595	290	163
Maringá	Floresta	10 458	Pequeno I	4614	1703	951	437
Maringá	Flórida	2 652	Pequeno I	1355	540	279	178
Maringá	Iguaraçu	5 338	Pequeno I	2011	784	385	259
Maringá	Itaguajé	4 481	Pequeno I	2396	921	377	179
Maringá	Itambé	6 111	Pequeno I	1816	726	207	69
Maringá	Ivatuba	2 708	Pequeno I	1001	479	204	108
Maringá	Lobato	4 601	Pequeno I	1916	804	442	272
Maringá	Mandaguaçu	31 457	Pequeno II	10193	3870	1812	1079
Maringá	Mandaguari	36 716	Pequeno II	11606	4932	1570	801
Maringá	Marialva	41 851	Pequeno II	17115	6895	3095	1951
Maringá	Maringá	409 657	Grande	107786	46659	18851	12074
Maringá	Munhoz de Melo	3 951	Pequeno I	2555	1063	516	270

Maringá	Nossa Senhora das Graças	3 669	Pequeno I	1379	532	237	125
Maringá	Nova Esperança	26 585	Pequeno II	11397	4905	2449	1591
Maringá	Ourizona	3 187	Pequeno I	1216	503	190	127
Maringá	Paiçandu	45 962	Pequeno II	20206	8291	3991	2637
Maringá	Presidente Castelo Branco	4 336	Pequeno I	2170	871	370	208
Maringá	Santa Fé	11 378	Pequeno I	4058	1659	785	315
Maringá	Santa Inês	1 748	Pequeno I	848	358	198	143
Maringá	Santo Inácio	6 181	Pequeno I	1774	639	262	98
Maringá	São Jorge do Ivaí	5 168	Pequeno I	2165	835	348	198
Maringá	Sarandi	118 455	Grande	33809	13788	6191	3786
Maringá	Uniflor	2 136	Pequeno I	1182	467	233	139
Paranaguá	Antonina	18 091	Pequeno I	9505	4028	2704	2343
Paranaguá	Guaraqueçaba	7 430	Pequeno I	5889	2284	1620	1496
Paranaguá	Guaratuba	42 062	Pequeno II	25212	11055	6239	4386
Paranaguá	Matinhos	39 259	Pequeno II	20297	9254	4554	2774
Paranaguá	Morretes	18 309	Pequeno I	8481	3575	1994	1615
Paranaguá	Paranaguá	145 829	Grande	54734	22621	14350	12244
Paranaguá	Pontal do Paraná	30 425	Pequeno II	14841	6498	3582	2386
Paranavaí	Alto Paraná	13 909	Pequeno I	6480	2509	1508	1131
Paranavaí	Amaporã	4 762	Pequeno I	2974	1320	753	524
Paranavaí	Cruzeiro do Sul	4 494	Pequeno I	2638	1060	421	288
Paranavaí	Diamante do Norte	5 142	Pequeno I	2546	1041	404	333
Paranavaí	Guairaçá	6 544	Pequeno I	3423	1321	740	562
Paranavaí	Inajá	2 536	Pequeno I	1951	802	376	221

Paranavaí	Itaúna do Sul	3 572	Pequeno I	2275	920	412	306
Paranavaí	Jardim Olinda	1 343	Pequeno I	979	395	179	122
Paranavaí	Loanda	23 225	Pequeno II	8756	3447	1424	785
Paranavaí	Marilena	7 253	Pequeno I	3881	1541	710	479
Paranavaí	Mirador	2 238	Pequeno I	1368	549	244	193
Paranavaí	Nova Aliança do Ivaí	1 323	Pequeno I	600	220	105	66
Paranavaí	Nova Londrina	12 923	Pequeno I	6065	2587	1244	808
Paranavaí	Paraíso do Norte	13 245	Pequeno I	3914	1440	697	407
Paranavaí	Paranacity	9 557	Pequeno I	4275	1748	791	538
Paranavaí	Paranapoema	2 398	Pequeno I	1341	533	278	164
Paranavaí	Paranavaí	91 950	Médio	37582	15486	6950	4820
Paranavaí	Planaltina do Paraná	4 070	Pequeno I	2742	1233	693	440
Paranavaí	Porto Rico	3 182	Pequeno I	1550	560	243	151
Paranavaí	Querência do Norte	10 685	Pequeno I	5939	2428	1207	778
Paranavaí	Santa Cruz de Monte Castelo	8 613	Pequeno I	4702	1973	943	637
Paranavaí	Santa Isabel do Ivaí	8 912	Pequeno I	4101	1717	696	414
Paranavaí	Santa Mônica	3 356	Pequeno I	2170	871	441	309
Paranavaí	Santo Antônio do Caiuá	2 493	Pequeno I	1475	611	254	146
Paranavaí	São Carlos do Ivaí	6 587	Pequeno I	3138	1314	693	486
Paranavaí	São João do Caiuá	5 586	Pequeno I	3480	1439	798	559
Paranavaí	São Pedro do Paraná	2 661	Pequeno I	1129	425	155	101
Paranavaí	Tamboara	4 880	Pequeno I	2391	1029	486	329
Paranavaí	Terra Rica	14 842	Pequeno I	7826	3176	1708	1163
Ponta Grossa	Antônio Olinto	7 018	Pequeno I	3967	1694	1189	942

Ponta Grossa	Arapoti	25 777	Pequeno II	9519	3560	1899	1512
Ponta Grossa	Bituruna	15 533	Pequeno I	10200	4043	2149	1604
Ponta Grossa	Carambeí	23 283	Pequeno II	9421	3493	1759	1171
Ponta Grossa	Castro	73 044	Médio	36028	14421	7623	6401
Ponta Grossa	Cruz Machado	15 978	Pequeno I	8396	3107	1700	1256
Ponta Grossa	Fernandes Pinheiro	6 255	Pequeno I	3770	1530	935	773
Ponta Grossa	General Carneiro	11 062	Pequeno I	6735	2579	1647	1341
Ponta Grossa	Guamiranga	7 856	Pequeno I	3401	1167	746	567
Ponta Grossa	Imbaú	14 249	Pequeno I	7327	3017	1488	1102
Ponta Grossa	Imbituva	29 924	Pequeno II	15593	5912	2881	1980
Ponta Grossa	Inácio Martins	9 670	Pequeno I	7299	2873	1682	1266
Ponta Grossa	Ipiranga	14 142	Pequeno I	7083	2485	1309	751
Ponta Grossa	Irati	59 250	Médio	22103	9494	5058	4085
Ponta Grossa	Ivaí	13 229	Pequeno I	7531	2656	1444	1069
Ponta Grossa	Jaguariaíva	35 141	Pequeno II	14595	5781	3261	2312
Ponta Grossa	Mallet	13 428	Pequeno I	4295	1687	901	673
Ponta Grossa	Ortigueira	24 192	Pequeno II	17068	6873	3898	2766
Ponta Grossa	Palmeira	33 855	Pequeno II	10141	3789	1911	1225
Ponta Grossa	Paula Freitas	5 666	Pequeno I	2449	931	499	317
Ponta Grossa	Paulo Frontin	6 343	Pequeno I	1962	770	458	295
Ponta Grossa	Piraí do Sul	23 649	Pequeno II	10607	4006	2350	1763
Ponta Grossa	Ponta Grossa	358 367	Grande	120942	49942	24012	18023
Ponta Grossa	Porto Amazonas	4 098	Pequeno I	2217	822	340	202
Ponta Grossa	Porto Vitória	3 562	Pequeno I	2044	793	463	344

Ponta Grossa	Rebouças	14 514	Pequeno I	7994	3416	2080	1592
Ponta Grossa	Reserva	24 573	Pequeno II	14104	5694	3588	2925
Ponta Grossa	Rio Azul	14 025	Pequeno I	6180	2317	1064	633
Ponta Grossa	São João do Triunfo	13 726	Pequeno I	6348	2261	1080	650
Ponta Grossa	São Mateus do Sul	42 358	Pequeno II	17380	6681	3495	2116
Ponta Grossa	Sengés	17 270	Pequeno I	8291	2966	1486	853
Ponta Grossa	Teixeira Soares	9 547	Pequeno I	4856	1887	1083	887
Ponta Grossa	Telêmaco Borba	75 042	Médio	16181	6062	3238	1964
Ponta Grossa	Tibagi	19 961	Pequeno I	11875	4717	2683	2241
Ponta Grossa	União da Vitória	55 033	Médio	18726	7267	3538	2464
Ponta Grossa	Ventania	9 681	Pequeno I	4332	1915	1110	949
Umuarama	Alto Paraíso	3 055	Pequeno I	1938	758	389	309
Umuarama	Alto Piquiri	9 727	Pequeno I	5438	2197	934	755
Umuarama	Altônia	18 738	Pequeno I	6004	2351	1167	712
Umuarama	Brasilândia do Sul	3 708	Pequeno I	2134	878	399	230
Umuarama	Cafezal do Sul	4 473	Pequeno I	2279	941	449	243
Umuarama	Cianorte	79 527	Médio	22780	8945	4156	2532
Umuarama	Cidade Gaúcha	11 467	Pequeno I	3925	1550	674	454
Umuarama	Cruzeiro do Oeste	23 831	Pequeno II	9976	4247	1649	1173
Umuarama	Douradina	9 161	Pequeno I	3218	1375	528	372
Umuarama	Esperança Nova	1 849	Pequeno I	1021	424	137	102
Umuarama	Francisco Alves	8 116	Pequeno I	3148	1255	684	552
Umuarama	Guaporema	2 191	Pequeno I	1153	512	216	141
Umuarama	Icaraíma	8 991	Pequeno I	4216	1881	1034	781

Umuarama	Indianópolis	4 448	Pequeno I	2582	1062	363	200
Umuarama	Iporã	15 746	Pequeno I	7109	2905	1335	818
Umuarama	Ivaté	6 831	Pequeno I	3019	1285	620	484
Umuarama	Japurá	9 144	Pequeno I	3817	1631	827	536
Umuarama	Jussara	6 690	Pequeno I	2700	1104	466	272
Umuarama	Maria Helena	5 865	Pequeno I	2689	1268	797	536
Umuarama	Mariluz	9 847	Pequeno I	6209	2647	1556	874
Umuarama	Nova Olímpia	5 833	Pequeno I	2598	1046	438	278
Umuarama	Perobal	7 189	Pequeno I	2961	1128	465	227
Umuarama	Pérola	11 878	Pequeno I	4636	1876	922	470
Umuarama	Rondon	9 097	Pequeno I	3709	1523	723	432
Umuarama	São Jorge do Patrocínio	6 504	Pequeno I	2632	1053	397	203
Umuarama	São Manoel do Paraná	2 138	Pequeno I	772	323	126	75
Umuarama	São Tomé	5 232	Pequeno I	2349	935	447	258
Umuarama	Tapejara	15 869	Pequeno I	6704	2702	1187	725
Umuarama	Tapira	5 745	Pequeno I	3125	1280	556	383
Umuarama	Terra Boa	17 568	Pequeno I	4272	1571	869	517
Umuarama	Tuneiras do Oeste	8 067	Pequeno I	3922	1556	775	502
Umuarama	Umuarama	117 095	Grande	39406	16518	7498	5200
Umuarama	Xambrê	5 798	Pequeno I	3478	1388	708	469